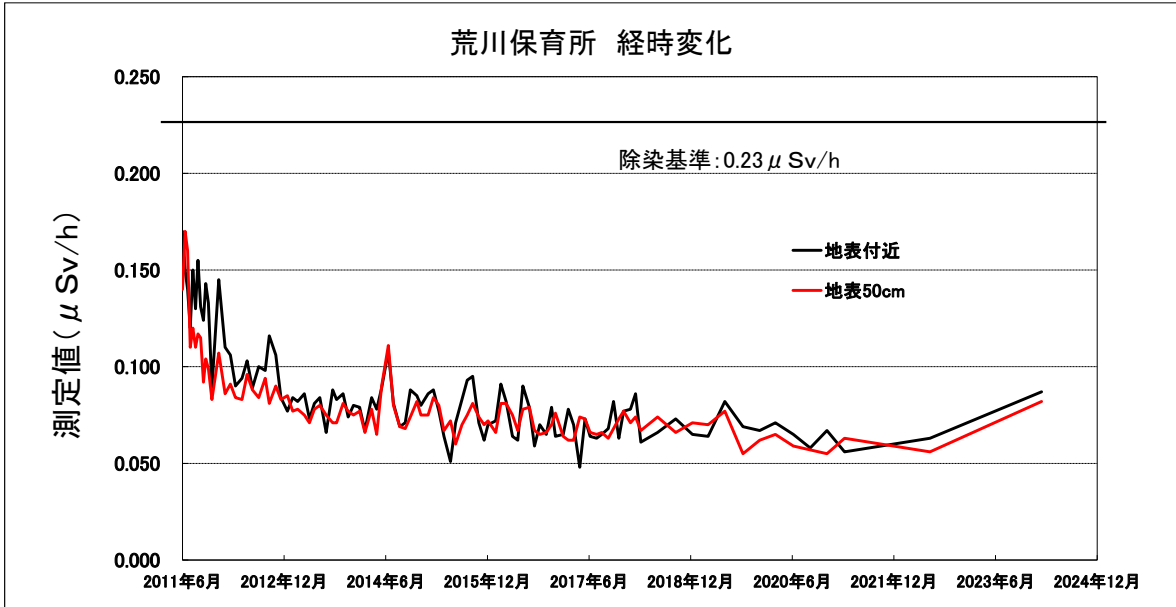
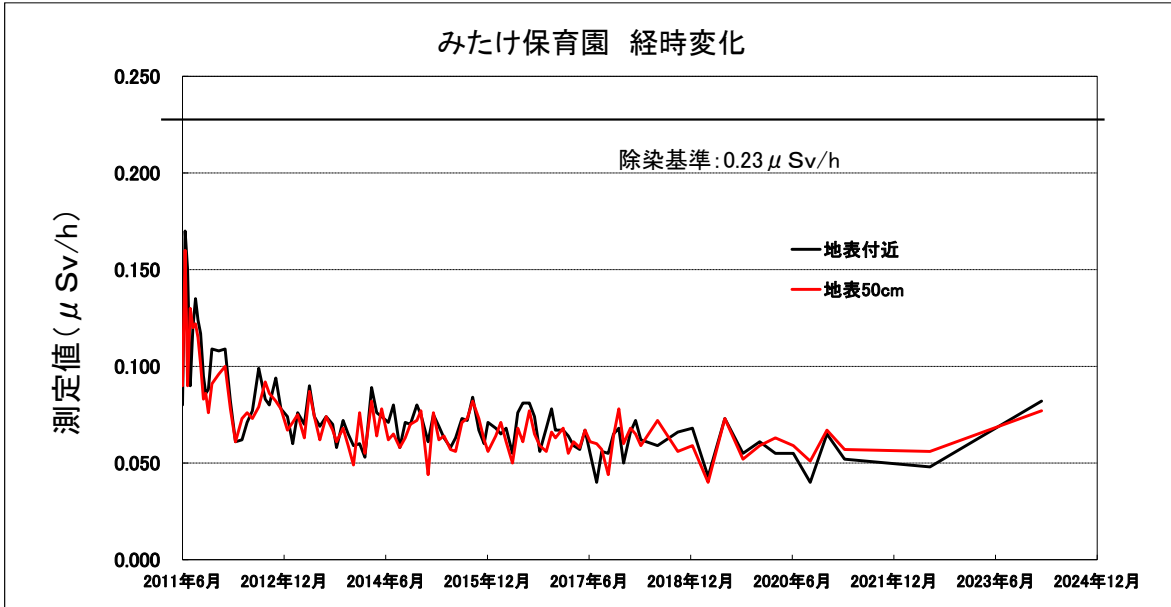


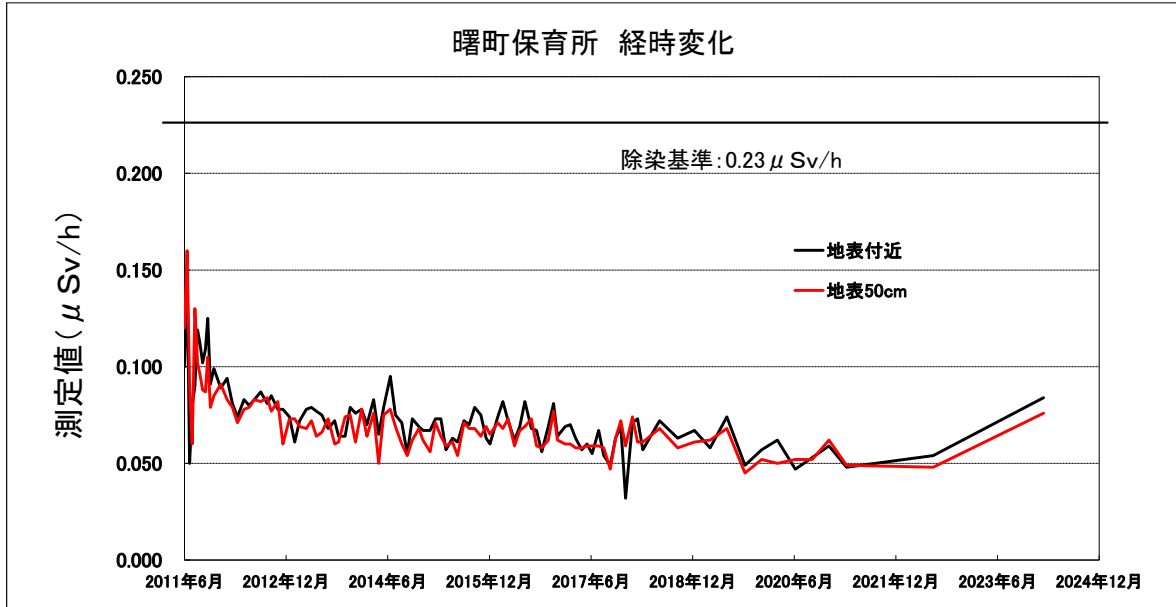
回	測定日	測定値(μSv/h)		回	測定日	測定値(μSv/h)		回	測定日	測定値(μSv/h)	
		地表付近	地表50cm			地表付近	地表50cm			地表付近	地表50cm
1	2011年6月1日	0.11	0.12	36	11月14日	0.063	0.059	71	10月21日	0.048	0.049
2	6月15日	0.14	0.17	37	12月12日	0.069	0.059	72	11月18日	0.067	0.074
3	6月29日	0.14	0.14	38	2014年1月15日	0.054	0.067	73	12月9日	0.048	0.061
4	7月13日	0.08	0.07	39	2月12日	0.066	0.077	74	2017年1月20日	0.063	0.065
5	7月27日	0.13	0.05	40	3月20日	0.074	0.072	75	2月17日	0.074	0.063
6	8月10日	0.097	0.099	41	4月17日	0.072	0.063	76	3月17日	0.057	0.057
7	8月24日	0.084	0.093	42	5月14日	0.062	0.061	77	4月20日	0.028	0.051
8	9月7日	0.089	0.085	43	6月19日	0.097	0.098	78	5月18日	0.062	0.050
9	9月22日	0.090	0.086	44	7月17日	0.070	0.077	79	6月15日	0.051	0.050
10	10月5日	0.082	0.081	45	8月20日	0.064	0.057	80	7月20日	0.049	0.055
11	10月19日	0.071	0.069	46	9月18日	0.077	0.063	81	8月17日	0.064	0.065
12	11月7日	0.076	0.077	47	10月16日	0.079	0.077	82	9月21日	0.048	0.033
13	12月14日	0.080	0.074	48	11月20日	0.077	0.074	83	10月20日	0.054	0.051
14	2012年1月18日	0.089	0.083	49	12月12日	0.067	0.064	84	11月17日	0.077	0.070
15	2月15日	0.068	0.072	50	2015年1月20日	0.058	0.062	85	12月13日	0.066	0.072
16	3月14日	0.060	0.058	51	2月18日	0.075	0.077	86	2018年1月19日	0.034	0.049
17	4月18日	0.061	0.069	52	3月19日	0.068	0.063	87	2月16日	0.063	0.063
18	5月16日	0.072	0.069	53	4月16日	0.063	0.056	88	3月16日	0.049	0.063
19	6月13日	0.071	0.066	54	5月21日	0.053	0.051	89	6月15日	0.061	0.053
20	7月18日	0.074	0.066	55	6月18日	0.065	0.066	90	9月21日	0.052	0.043
21	8月22日	0.061	0.072	56	7月22日	0.084	0.071	91	12月21日	0.055	0.052
22	9月13日	0.070	0.062	57	8月20日	0.067	0.064	92	2019年3月15日	0.053	0.060
23	10月18日	0.080	0.065	58	9月18日	0.082	0.074	93	6月14日	0.077	0.067
24	11月15日	0.061	0.057	59	10月22日	0.061	0.066	94	9月20日	0.062	0.053
25	12月20日	0.060	0.063	60	11月19日	0.058	0.069	95	12月20日	0.056	0.050
26	2013年1月17日	0.047	0.068	61	12月10日	0.078	0.075	96	2020年3月13日	0.051	0.044
27	2月13日	0.063	0.064	62	2016年1月21日	0.067	0.071	97	6月19日	0.058	0.046
28	3月21日	0.056	0.060	63	2月18日	0.064	0.068	98	9月18日	0.058	0.049
29	4月18日	0.059	0.057	64	3月17日	0.070	0.073	99	12月18日	0.056	0.057
30	5月15日	0.069	0.063	65	4月21日	0.050	0.052	100	2021年3月23日	0.053	0.050
31	6月13日	0.068	0.062	66	5月19日	0.079	0.067	101	2022年6月28日	0.034	0.038
32	7月18日	0.069	0.071	67	6月16日	0.070	0.071	102	2024年2月22日	0.068	0.075
33	8月22日	0.073	0.068	68	7月21日	0.070	0.080				
34	9月12日	0.058	0.057	69	8月18日	0.050	0.057				
35	10月17日	0.069	0.067	70	9月15日	0.060	0.056				



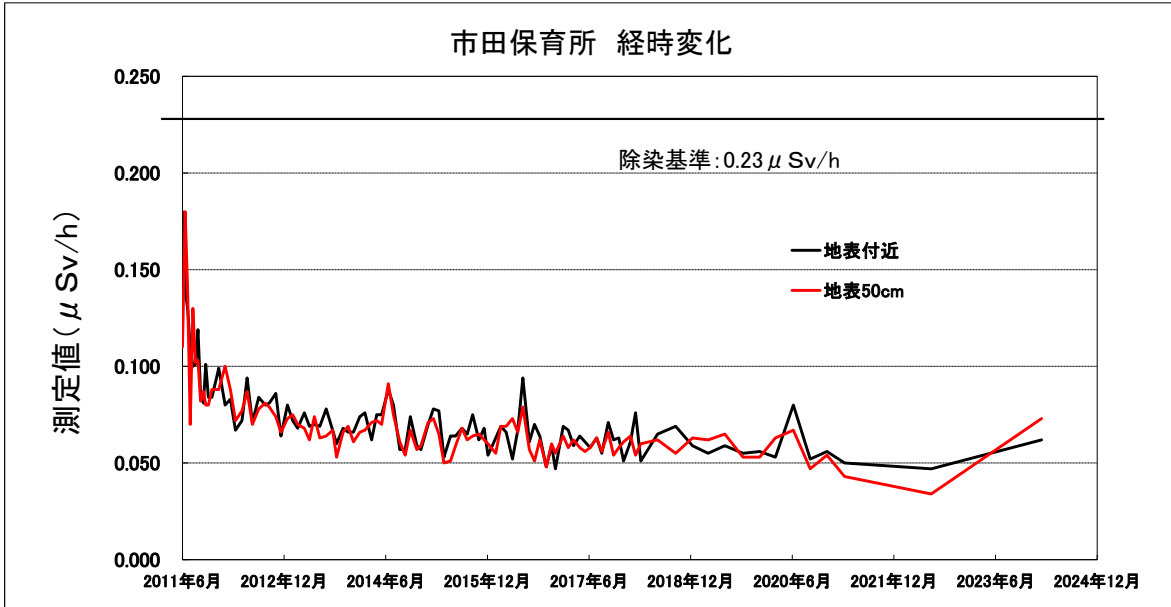
回	測定日	測定値 (μ Sv/h)		回	測定日	測定値 (μ Sv/h)		回	測定日	測定値 (μ Sv/h)	
		地表付近	地表50cm			地表付近	地表50cm			地表付近	地表50cm
1	2011年6月1日	0.17	0.14	36	11月14日	0.074	0.077	71	10月21日	0.065	0.066
2	6月15日	0.15	0.17	37	12月12日	0.080	0.075	72	11月18日	0.079	0.070
3	6月29日	0.14	0.16	38	2014年1月15日	0.079	0.077	73	12月9日	0.064	0.076
4	7月13日	0.12	0.11	39	2月12日	0.067	0.066	74	2017年1月20日	0.065	0.064
5	7月27日	0.15	0.12	40	3月20日	0.084	0.078	75	2月17日	0.078	0.062
6	8月10日	0.130	0.110	41	4月17日	0.078	0.065	76	3月17日	0.070	0.062
7	8月24日	0.155	0.117	42	5月14日	0.089	0.090	77	4月20日	0.048	0.074
8	9月7日	0.131	0.115	43	6月19日	0.108	0.111	78	5月18日	0.073	0.073
9	9月22日	0.124	0.092	44	7月17日	0.081	0.080	79	6月15日	0.064	0.066
10	10月5日	0.143	0.104	45	8月20日	0.069	0.069	80	7月20日	0.063	0.065
11	10月19日	0.133	0.099	46	9月18日	0.071	0.068	81	8月17日	0.065	0.066
12	11月7日	0.089	0.083	47	10月16日	0.088	0.074	82	9月21日	0.068	0.063
13	12月14日	0.145	0.107	48	11月20日	0.085	0.082	83	10月20日	0.082	0.068
14	2012年1月18日	0.110	0.086	49	12月12日	0.080	0.075	84	11月17日	0.063	0.073
15	2月15日	0.106	0.091	50	2015年1月20日	0.086	0.075	85	12月13日	0.077	0.077
16	3月14日	0.090	0.084	51	2月18日	0.088	0.084	86	2018年1月19日	0.078	0.071
17	4月18日	0.094	0.083	52	3月19日	0.077	0.080	87	2月16日	0.086	0.074
18	5月16日	0.103	0.096	53	4月16日	0.064	0.067	88	3月16日	0.061	0.067
19	6月13日	0.089	0.088	54	5月21日	0.051	0.072	89	6月15日	0.066	0.074
20	7月18日	0.100	0.084	55	6月18日	0.071	0.060	90	9月21日	0.073	0.066
21	8月22日	0.098	0.094	56	7月22日	0.083	0.070	91	12月21日	0.065	0.071
22	9月13日	0.116	0.081	57	8月20日	0.093	0.075	92	2019年3月15日	0.064	0.070
23	10月18日	0.106	0.090	58	9月18日	0.095	0.081	93	6月14日	0.082	0.077
24	11月15日	0.084	0.083	59	10月22日	0.071	0.074	94	9月20日	0.069	0.055
25	12月20日	0.077	0.085	60	11月19日	0.062	0.070	95	12月20日	0.067	0.062
26	2013年1月17日	0.084	0.077	61	12月10日	0.070	0.072	96	2020年3月13日	0.071	0.065
27	2月13日	0.082	0.078	62	2016年1月21日	0.072	0.066	97	6月19日	0.065	0.059
28	3月21日	0.086	0.075	63	2月18日	0.091	0.081	98	9月18日	0.058	0.057
29	4月18日	0.073	0.071	64	3月17日	0.082	0.081	99	12月18日	0.067	0.055
30	5月15日	0.081	0.078	65	4月21日	0.064	0.075	100	2021年3月23日	0.056	0.063
31	6月13日	0.084	0.080	66	5月19日	0.062	0.067	101	2022年6月28日	0.063	0.056
32	7月18日	0.066	0.075	67	6月16日	0.090	0.078	102	2024年2月22日	0.087	0.082
33	8月22日	0.088	0.071	68	7月21日	0.079	0.079				
34	9月12日	0.083	0.071	69	8月18日	0.059	0.067				
35	10月17日	0.086	0.081	70	9月15日	0.070	0.065				



回	測定日	測定値 (μSv/h)		回	測定日	測定値 (μSv/h)		回	測定日	測定値 (μSv/h)	
		地表付近	地表50cm			地表付近	地表50cm			地表付近	地表50cm
1	2011年6月1日	0.08	0.09	36	11月14日	0.065	0.059	71	10月21日	0.068	0.056
2	6月15日	0.17	0.16	37	12月12日	0.059	0.049	72	11月18日	0.078	0.066
3	6月29日	0.15	0.09	38	2014年1月15日	0.060	0.076	73	12月9日	0.067	0.063
4	7月13日	0.09	0.13	39	2月12日	0.053	0.055	74	2017年1月20日	0.067	0.068
5	7月27日	0.12	0.12	40	3月20日	0.089	0.082	75	2月17日	0.064	0.055
6	8月10日	0.135	0.122	41	4月17日	0.076	0.064	76	3月17日	0.059	0.061
7	8月24日	0.124	0.115	42	5月14日	0.074	0.078	77	4月20日	0.057	0.058
8	9月7日	0.117	0.101	43	6月19日	0.071	0.062	78	5月18日	0.067	0.067
9	9月22日	0.095	0.083	44	7月17日	0.080	0.065	79	6月15日	0.055	0.061
10	10月5日	0.086	0.086	45	8月20日	0.058	0.058	80	7月20日	0.040	0.060
11	10月19日	0.088	0.076	46	9月18日	0.071	0.063	81	8月17日	0.056	0.057
12	11月7日	0.109	0.091	47	10月16日	0.070	0.070	82	9月21日	0.055	0.044
13	12月14日	0.108	0.096	48	11月20日	0.080	0.072	83	10月20日	0.065	0.064
14	2012年1月18日	0.109	0.100	49	12月12日	0.075	0.077	84	11月17日	0.068	0.078
15	2月15日	0.082	0.078	50	2015年1月20日	0.061	0.044	85	12月13日	0.050	0.060
16	3月14日	0.061	0.061	51	2月18日	0.075	0.076	86	2018年1月19日	0.066	0.068
17	4月18日	0.062	0.073	52	3月19日	0.069	0.062	87	2月16日	0.072	0.065
18	5月16日	0.071	0.076	53	4月16日	0.063	0.064	88	3月16日	0.062	0.059
19	6月13日	0.077	0.073	54	5月21日	0.058	0.057	89	6月15日	0.059	0.072
20	7月18日	0.099	0.079	55	6月18日	0.063	0.056	90	10月3日	0.066	0.056
21	8月22日	0.083	0.092	56	7月22日	0.073	0.071	91	12月21日	0.068	0.059
22	9月13日	0.080	0.086	57	8月20日	0.072	0.073	92	2019年3月15日	0.043	0.040
23	10月18日	0.094	0.082	58	9月18日	0.084	0.082	93	6月14日	0.073	0.073
24	11月15日	0.078	0.078	59	10月22日	0.067	0.073	94	9月20日	0.055	0.052
25	12月20日	0.074	0.067	60	11月19日	0.060	0.062	95	12月20日	0.061	0.059
26	2013年1月17日	0.060	0.071	61	12月10日	0.071	0.056	96	2020年3月13日	0.055	0.063
27	2月13日	0.076	0.075	62	2016年1月21日	0.068	0.064	97	6月19日	0.055	0.059
28	3月21日	0.070	0.063	63	2月18日	0.065	0.071	98	9月18日	0.040	0.051
29	4月18日	0.090	0.087	64	3月17日	0.068	0.061	99	12月18日	0.065	0.067
30	5月15日	0.074	0.074	65	4月21日	0.055	0.050	100	2021年3月23日	0.052	0.057
31	6月13日	0.069	0.062	66	5月19日	0.076	0.068	101	2022年6月28日	0.048	0.056
32	7月18日	0.074	0.074	67	6月16日	0.081	0.061	102	2024年2月22日	0.082	0.077
33	8月22日	0.070	0.067	68	7月21日	0.081	0.077				
34	9月12日	0.058	0.061	69	8月18日	0.074	0.065				
35	10月17日	0.072	0.068	70	9月15日	0.056	0.059				

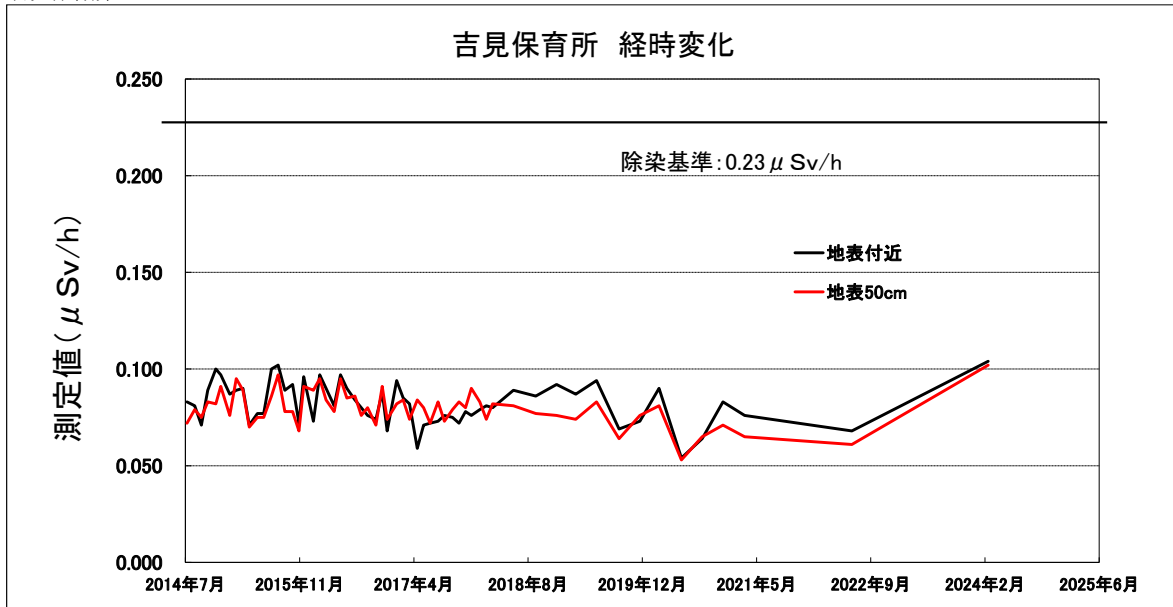


回	測定日	測定値 (μSv/h)		回	測定日	測定値 (μSv/h)		回	測定日	測定値 (μSv/h)	
		地表付近	地表50cm			地表付近	地表50cm			地表付近	地表50cm
1	2011年6月1日	0.10	0.12	36	11月14日	0.079	0.075	71	10月21日	0.069	0.062
2	6月15日	0.15	0.16	37	12月12日	0.076	0.061	72	11月18日	0.081	0.077
3	6月29日	0.05	0.09	38	2014年1月15日	0.078	0.078	73	12月9日	0.064	0.062
4	7月13日	0.08	0.06	39	2月12日	0.070	0.064	74	2017年1月20日	0.069	0.060
5	7月27日	0.09	0.13	40	3月20日	0.083	0.076	75	2月17日	0.070	0.060
6	8月10日	0.119	0.102	41	4月17日	0.065	0.050	76	3月17日	0.063	0.058
7	8月24日	0.112	0.096	42	5月14日	0.079	0.075	77	4月20日	0.057	0.058
8	9月7日	0.102	0.088	43	6月19日	0.095	0.078	78	5月18日	0.060	0.059
9	9月22日	0.109	0.087	44	7月17日	0.075	0.069	79	6月15日	0.055	0.059
10	10月5日	0.125	0.105	45	8月20日	0.071	0.060	80	7月20日	0.067	0.059
11	10月19日	0.091	0.079	46	9月18日	0.055	0.054	81	8月17日	0.054	0.058
12	11月7日	0.099	0.085	47	10月16日	0.073	0.062	82	9月21日	0.049	0.047
13	12月14日	0.089	0.091	48	11月20日	0.069	0.068	83	10月20日	0.063	0.063
14	2012年1月18日	0.094	0.083	49	12月12日	0.067	0.062	84	11月17日	0.069	0.072
15	2月15日	0.081	0.079	50	2015年1月20日	0.067	0.056	85	12月13日	0.032	0.059
16	3月14日	0.074	0.071	51	2月18日	0.073	0.071	86	2018年1月19日	0.071	0.074
17	4月18日	0.083	0.078	52	3月19日	0.073	0.064	87	2月16日	0.073	0.061
18	5月16日	0.080	0.079	53	4月16日	0.057	0.059	88	3月16日	0.057	0.061
19	6月13日	0.083	0.083	54	5月21日	0.063	0.061	89	6月15日	0.072	0.068
20	7月18日	0.087	0.082	55	6月18日	0.061	0.054	90	9月21日	0.063	0.058
21	8月22日	0.081	0.084	56	7月22日	0.072	0.071	91	12月21日	0.067	0.061
22	9月13日	0.085	0.077	57	8月20日	0.070	0.068	92	2019年3月15日	0.058	0.062
23	10月18日	0.078	0.082	58	9月18日	0.079	0.068	93	6月14日	0.074	0.068
24	11月15日	0.078	0.060	59	10月22日	0.075	0.064	94	9月20日	0.049	0.045
25	12月20日	0.074	0.073	60	11月19日	0.063	0.069	95	12月20日	0.057	0.052
26	2013年1月17日	0.061	0.073	61	12月10日	0.060	0.065	96	2020年3月13日	0.062	0.050
27	2月13日	0.072	0.069	62	2016年1月21日	0.074	0.071	97	6月19日	0.047	0.052
28	3月21日	0.078	0.068	63	2月18日	0.082	0.068	98	9月18日	0.053	0.052
29	4月18日	0.079	0.072	64	3月17日	0.072	0.073	99	12月18日	0.059	0.062
30	5月15日	0.077	0.064	65	4月21日	0.062	0.059	100	2021年3月23日	0.048	0.049
31	6月13日	0.075	0.066	66	5月19日	0.069	0.067	101	2022年7月5日	0.054	0.048
32	7月18日	0.068	0.073	67	6月16日	0.082	0.069	102	2024年2月22日	0.084	0.076
33	8月22日	0.072	0.060	68	7月21日	0.068	0.073				
34	9月12日	0.064	0.061	69	8月18日	0.067	0.059				
35	10月17日	0.064	0.074	70	9月15日	0.056	0.058				



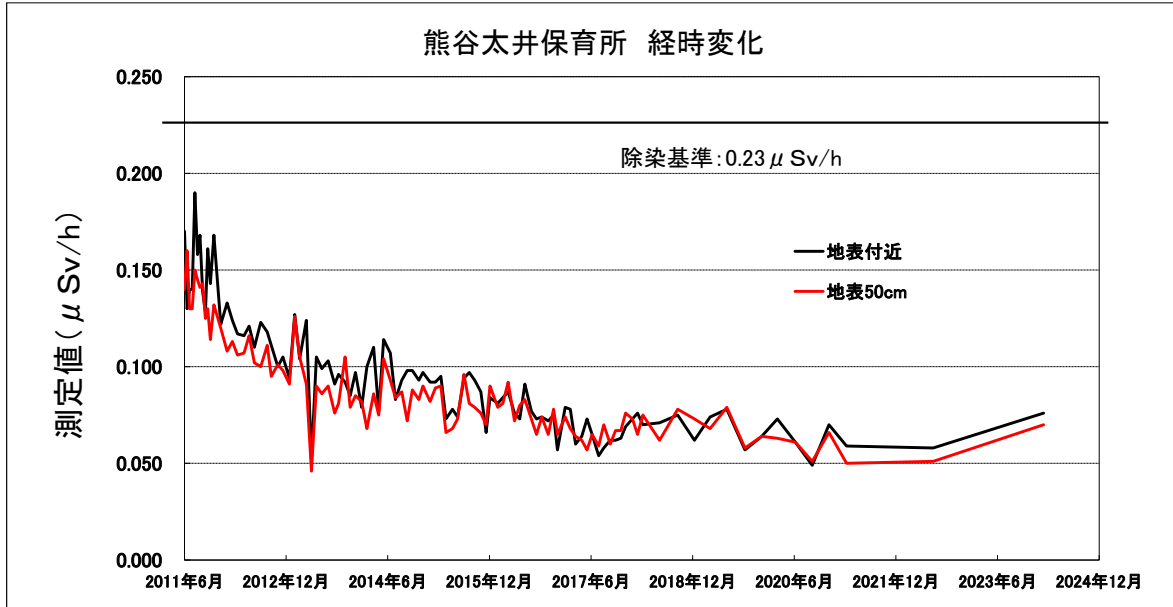
回	測定日	測定値(μSv/h)		回	測定日	測定値(μSv/h)		回	測定日	測定値(μSv/h)	
		地表付近	地表50cm			地表付近	地表50cm			地表付近	地表50cm
1	2011年6月1日	0.18	0.11	36	11月14日	0.066	0.069	71	10月21日	0.048	0.048
2	6月15日	0.14	0.18	37	12月12日	0.066	0.061	72	11月18日	0.059	0.060
3	6月29日	0.13	0.14	38	2014年1月16日	0.074	0.066	73	12月9日	0.047	0.055
4	7月13日	0.11	0.07	39	2月12日	0.076	0.067	74	2017年1月20日	0.069	0.064
5	7月27日	0.10	0.13	40	3月20日	0.062	0.071	75	2月17日	0.067	0.058
6	8月10日	0.101	0.102	41	4月17日	0.075	0.072	76	3月17日	0.059	0.062
7	8月24日	0.119	0.103	42	5月14日	0.075	0.070	77	4月20日	0.064	0.058
8	9月7日	0.085	0.082	43	6月19日	0.088	0.091	78	5月18日	0.061	0.056
9	9月22日	0.081	0.087	44	7月17日	0.080	0.075	79	6月15日	0.058	0.058
10	10月5日	0.101	0.080	45	8月20日	0.057	0.061	80	7月20日	0.063	0.063
11	10月19日	0.084	0.080	46	9月18日	0.057	0.054	81	8月17日	0.055	0.056
12	11月7日	0.084	0.088	47	10月16日	0.074	0.067	82	9月21日	0.071	0.066
13	12月14日	0.099	0.088	48	11月20日	0.059	0.057	83	10月20日	0.062	0.054
14	2012年1月18日	0.080	0.100	49	12月12日	0.057	0.059	84	11月17日	0.063	0.058
15	2月15日	0.083	0.088	50	2015年1月20日	0.070	0.071	85	12月13日	0.051	0.061
16	3月14日	0.067	0.072	51	2月18日	0.078	0.073	86	2018年1月19日	0.061	0.064
17	4月18日	0.072	0.077	52	3月19日	0.077	0.065	87	2月16日	0.076	0.054
18	5月16日	0.094	0.087	53	4月16日	0.053	0.050	88	3月16日	0.051	0.060
19	6月13日	0.071	0.070	54	5月21日	0.064	0.051	89	6月15日	0.065	0.062
20	7月18日	0.084	0.078	55	6月18日	0.064	0.059	90	9月21日	0.069	0.055
21	8月22日	0.080	0.081	56	7月22日	0.068	0.068	91	12月21日	0.059	0.063
22	9月13日	0.081	0.079	57	8月20日	0.065	0.062	92	2019年3月15日	0.055	0.062
23	10月18日	0.086	0.074	58	9月18日	0.075	0.064	93	6月14日	0.059	0.065
24	11月15日	0.064	0.066	59	10月22日	0.062	0.065	94	9月20日	0.055	0.053
25	12月20日	0.080	0.073	60	11月19日	0.068	0.062	95	12月20日	0.056	0.053
26	2013年1月17日	0.072	0.075	61	12月10日	0.054	0.060	96	2020年3月13日	0.053	0.063
27	2月13日	0.068	0.070	62	2016年1月21日	0.063	0.055	97	6月19日	0.080	0.067
28	3月21日	0.076	0.068	63	2月18日	0.069	0.069	98	9月18日	0.052	0.047
29	4月18日	0.069	0.062	64	3月17日	0.066	0.069	99	12月18日	0.056	0.054
30	5月15日	0.070	0.074	65	4月21日	0.052	0.073	100	2021年3月23日	0.050	0.043
31	6月13日	0.069	0.063	66	5月19日	0.067	0.066	101	2022年7月5日	0.047	0.034
32	7月18日	0.078	0.064	67	6月16日	0.094	0.079	102	2024年2月22日	0.062	0.073
33	8月22日	0.067	0.067	68	7月21日	0.061	0.057				
34	9月12日	0.060	0.053	69	8月18日	0.070	0.051				
35	10月17日	0.068	0.066	70	9月15日	0.064	0.062				

※平成27年4月より大里第一保育所は市田保育所に名称が変更となりました。

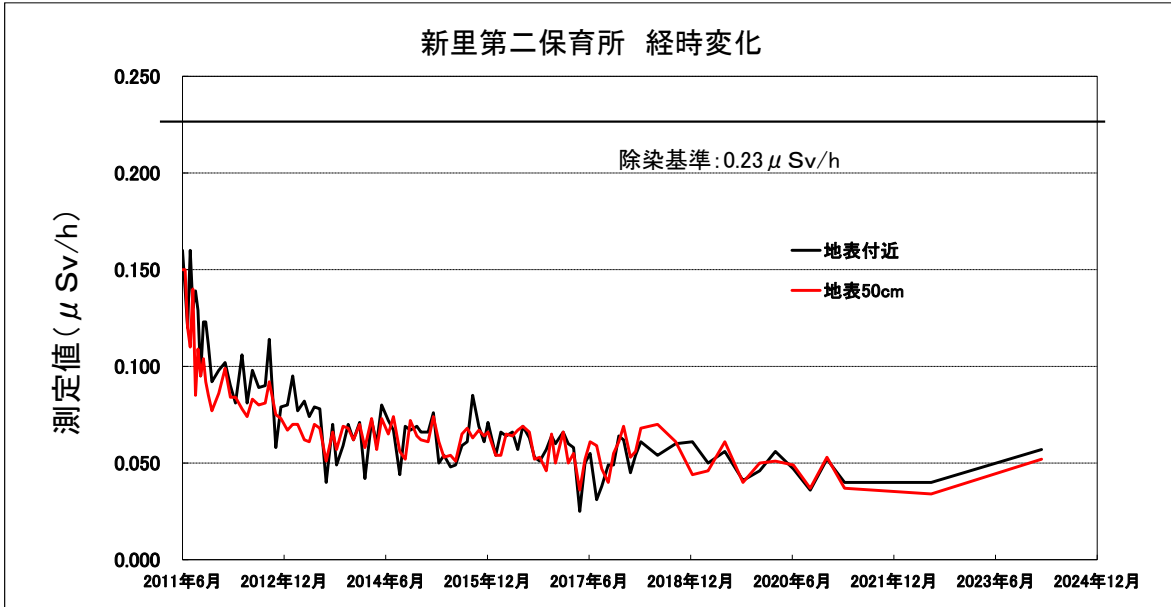


回	測定日	測定値 (μ Sv/h)		回	測定日	測定値 (μ Sv/h)		回	測定日	測定値 (μ Sv/h)	
		地表付近	地表50cm			地表付近	地表50cm			地表付近	地表50cm
44	2014年7月17日	0.08	0.07	79	6月15日	0.072	0.072				
45	8月20日	0.08	0.08	80	7月20日	0.073	0.083				
46	9月18日	0.07	0.08	81	8月17日	0.076	0.073				
47	10月16日	0.09	0.08	82	9月21日	0.075	0.079				
48	11月20日	0.10	0.08	83	10月20日	0.072	0.083				
49	12月12日	0.097	0.091	84	11月17日	0.078	0.080				
50	2015年1月20日	0.087	0.076	85	12月13日	0.076	0.090				
51	2月18日	0.089	0.095	86	2018年1月19日	0.079	0.083				
52	3月19日	0.090	0.089	87	2月16日	0.081	0.074				
53	4月16日	0.071	0.070	88	3月16日	0.080	0.082				
54	5月21日	0.077	0.075	89	6月15日	0.089	0.081				
55	6月18日	0.077	0.075	90	9月21日	0.086	0.077				
56	7月22日	0.100	0.086	91	12月21日	0.092	0.076				
57	8月20日	0.102	0.097	92	2019年3月15日	0.087	0.074				
58	9月18日	0.089	0.078	93	6月14日	0.094	0.083				
59	10月22日	0.092	0.078	94	9月20日	0.069	0.064				
60	11月19日	0.072	0.068	95	12月20日	0.073	0.076				
61	12月10日	0.096	0.091	96	2020年3月13日	0.090	0.081				
62	2016年1月21日	0.073	0.089	97	6月19日	0.054	0.053				
63	2月18日	0.097	0.095	98	9月18日	0.064	0.065				
64	3月17日	0.090	0.084	99	12月18日	0.083	0.071				
65	4月21日	0.081	0.078	100	2021年3月23日	0.076	0.065				
66	5月19日	0.097	0.095	101	2022年7月5日	0.068	0.061				
67	6月16日	0.090	0.085	102	2024年2月22日	0.104	0.102				
68	7月21日	0.084	0.086								
69	8月18日	0.080	0.076								
70	9月15日	0.076	0.080								
71	10月21日	0.074	0.071								
72	11月18日	0.088	0.091								
73	12月9日	0.068	0.074								
74	2017年1月20日	0.094	0.082								
75	2月17日	0.085	0.084								
76	3月17日	0.082	0.074								
77	4月20日	0.059	0.084								
78	5月18日	0.071	0.080								

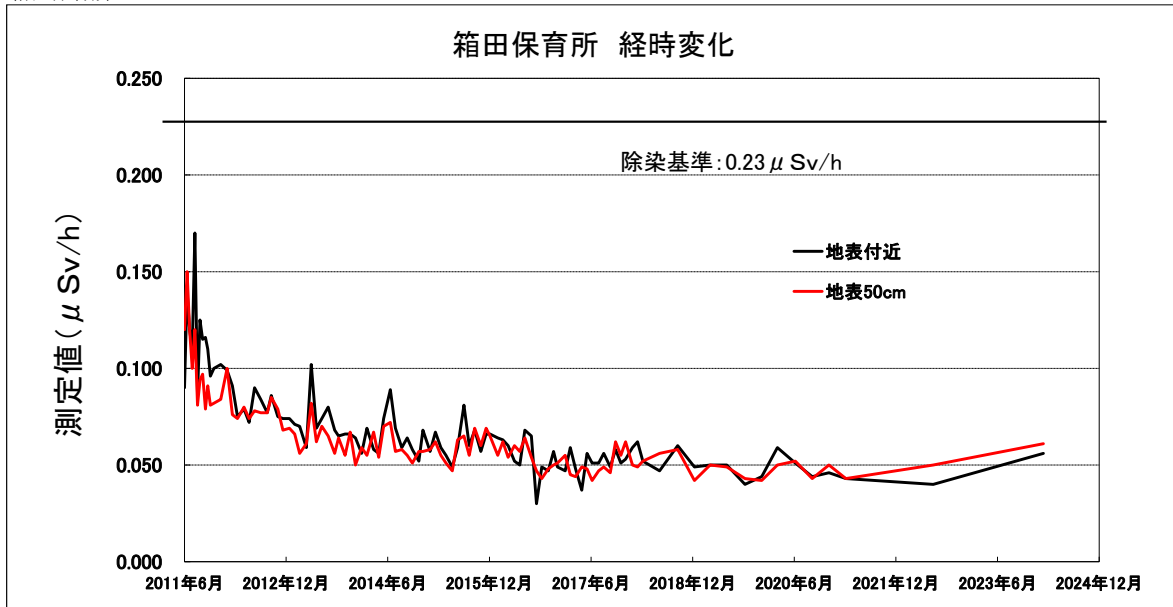
※大里第二保育所と大里第三保育所は平成26年7月に吉見保育所に統合されました。□
大里第二保育所と大里第三保育所の過去の測定結果につきましては、平成26年6月の経時変化をご覧ください。



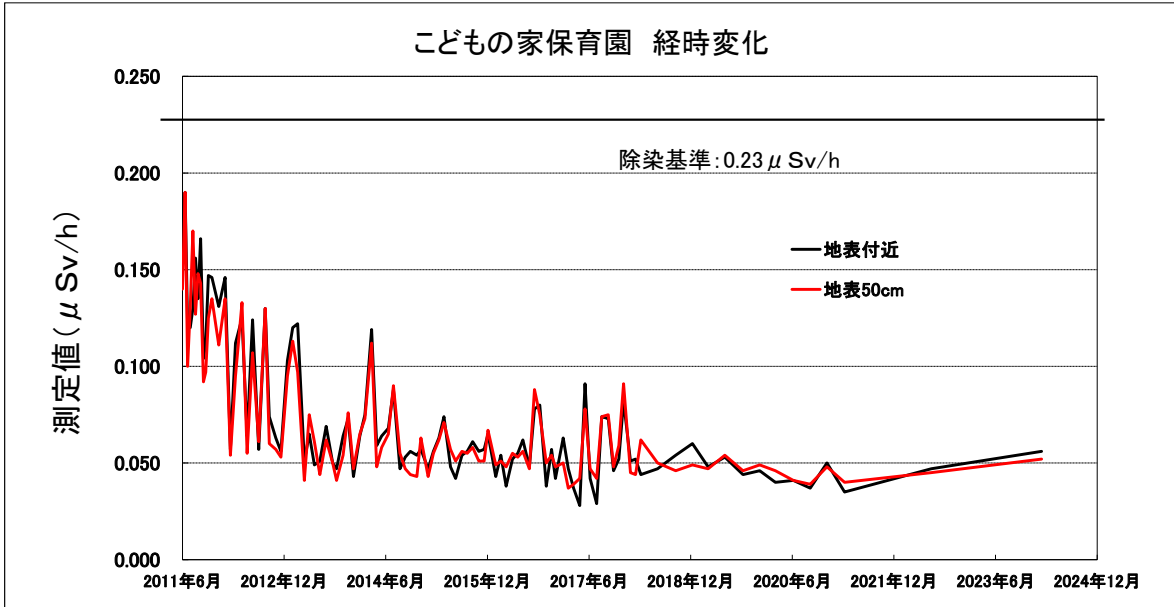
回	測定日	測定値 (μ Sv/h)		回	測定日	測定値 (μ Sv/h)		回	測定日	測定値 (μ Sv/h)	
		地表付近	地表50cm			地表付近	地表50cm			地表付近	地表50cm
1	2011年6月1日	0.17	0.14	36	11月14日	0.085	0.079	71	10月21日	0.072	0.065
2	6月15日	0.13	0.16	37	12月12日	0.097	0.085	72	11月18日	0.075	0.078
3	6月29日	0.14	0.13	38	2014年1月15日	0.079	0.082	73	12月9日	0.057	0.065
4	7月13日	0.14	0.13	39	2月12日	0.100	0.068	74	2017年1月20日	0.079	0.074
5	7月27日	0.19	0.15	40	3月20日	0.110	0.086	75	2月17日	0.078	0.068
6	8月10日	0.158	0.145	41	4月17日	0.077	0.075	76	3月17日	0.060	0.064
7	8月24日	0.168	0.141	42	5月14日	0.114	0.104	77	4月20日	0.064	0.062
8	9月7日	0.139	0.143	43	6月19日	0.107	0.093	78	5月18日	0.073	0.057
9	9月22日	0.128	0.125	44	7月17日	0.083	0.084	79	6月15日	0.065	0.065
10	10月5日	0.161	0.130	45	8月20日	0.093	0.087	80	7月20日	0.054	0.059
11	10月19日	0.143	0.114	46	9月18日	0.098	0.072	81	8月17日	0.058	0.070
12	11月7日	0.168	0.132	47	10月16日	0.098	0.088	82	9月21日	0.062	0.060
13	12月14日	0.122	0.120	48	11月20日	0.093	0.083	83	10月20日	0.062	0.067
14	2012年1月18日	0.133	0.108	49	12月12日	0.097	0.090	84	11月17日	0.063	0.067
15	2月15日	0.124	0.113	50	2015年1月20日	0.092	0.082	85	12月13日	0.069	0.076
16	3月14日	0.117	0.106	51	2月18日	0.092	0.089	86	2018年1月19日	0.073	0.073
17	4月18日	0.116	0.107	52	3月19日	0.095	0.090	87	2月16日	0.076	0.065
18	5月16日	0.121	0.116	53	4月16日	0.073	0.066	88	3月16日	0.070	0.075
19	6月13日	0.110	0.102	54	5月21日	0.078	0.068	89	6月15日	0.071	0.062
20	7月18日	0.123	0.100	55	6月18日	0.074	0.073	90	9月21日	0.075	0.078
21	8月22日	0.118	0.111	56	7月22日	0.094	0.096	91	12月21日	0.062	0.073
22	9月13日	0.111	0.095	57	8月20日	0.097	0.081	92	2019年3月15日	0.074	0.068
23	10月18日	0.100	0.101	58	9月18日	0.093	0.079	93	6月14日	0.078	0.079
24	11月15日	0.105	0.098	59	10月22日	0.087	0.076	94	9月20日	0.057	0.058
25	12月20日	0.094	0.091	60	11月19日	0.066	0.070	95	12月20日	0.064	0.064
26	2013年1月17日	0.127	0.126	61	12月10日	0.084	0.090	96	2020年3月13日	0.073	0.063
27	2月13日	0.104	0.105	62	2016年1月21日	0.081	0.079	97	6月19日	0.061	0.061
28	3月21日	0.124	0.091	63	2月18日	0.084	0.081	98	9月18日	0.049	0.051
29	4月18日	0.052	0.046	64	3月17日	0.087	0.092	99	12月18日	0.070	0.066
30	5月15日	0.105	0.090	65	4月21日	0.076	0.072	100	2021年3月23日	0.059	0.050
31	6月13日	0.099	0.086	66	5月19日	0.073	0.080	101	2022年7月5日	0.058	0.051
32	7月18日	0.103	0.090	67	6月16日	0.091	0.083	102	2024年2月22日	0.076	0.070
33	8月22日	0.091	0.076	68	7月21日	0.077	0.073				
34	9月12日	0.096	0.081	69	8月18日	0.073	0.065				
35	10月17日	0.092	0.105	70	9月15日	0.074	0.074				



回	測定日	測定値 (μ Sv/h)		回	測定日	測定値 (μ Sv/h)		回	測定日	測定値 (μ Sv/h)	
		地表付近	地表50cm			地表付近	地表50cm			地表付近	地表50cm
1	2011年6月1日	0.16	0.15	36	11月14日	0.070	0.068	71	10月21日	0.057	0.046
2	6月15日	0.14	0.15	37	12月12日	0.062	0.062	72	11月18日	0.064	0.065
3	6月29日	0.12	0.12	38	2014年1月15日	0.071	0.070	73	12月9日	0.060	0.050
4	7月13日	0.16	0.11	39	2月12日	0.042	0.058	74	2017年1月20日	0.066	0.066
5	7月27日	0.13	0.14	40	3月20日	0.072	0.073	75	2月17日	0.060	0.050
6	8月10日	0.139	0.085	41	4月17日	0.060	0.057	76	3月17日	0.058	0.055
7	8月24日	0.129	0.109	42	5月14日	0.080	0.073	77	4月20日	0.025	0.036
8	9月7日	0.095	0.095	43	6月19日	0.072	0.065	78	5月18日	0.050	0.052
9	9月22日	0.123	0.104	44	7月17日	0.067	0.074	79	6月15日	0.055	0.061
10	10月5日	0.123	0.092	45	8月20日	0.044	0.056	80	7月20日	0.031	0.059
11	10月19日	0.111	0.085	46	9月18日	0.069	0.052	81	8月17日	0.038	0.047
12	11月7日	0.092	0.077	47	10月16日	0.067	0.072	82	9月21日	0.049	0.040
13	12月14日	0.098	0.086	48	11月20日	0.069	0.064	83	10月20日	0.049	0.055
14	2012年1月18日	0.102	0.099	49	12月12日	0.066	0.062	84	11月17日	0.064	0.061
15	2月15日	0.090	0.084	50	2015年1月20日	0.066	0.061	85	12月13日	0.062	0.069
16	3月14日	0.081	0.084	51	2月18日	0.076	0.074	86	2018年1月19日	0.045	0.053
17	4月18日	0.106	0.078	52	3月19日	0.050	0.061	87	2月16日	0.054	0.056
18	5月16日	0.081	0.074	53	4月16日	0.054	0.053	88	3月16日	0.061	0.068
19	6月13日	0.098	0.083	54	5月21日	0.048	0.054	89	6月15日	0.054	0.070
20	7月18日	0.089	0.080	55	6月18日	0.049	0.051	90	9月21日	0.060	0.061
21	8月22日	0.090	0.081	56	7月22日	0.059	0.065	91	12月21日	0.061	0.044
22	9月13日	0.114	0.092	57	8月20日	0.061	0.068	92	2019年3月15日	0.050	0.046
23	10月18日	0.058	0.075	58	9月18日	0.085	0.063	93	6月14日	0.056	0.061
24	11月15日	0.079	0.073	59	10月22日	0.069	0.067	94	9月20日	0.041	0.040
25	12月20日	0.080	0.067	60	11月19日	0.061	0.064	95	12月20日	0.046	0.050
26	2013年1月17日	0.095	0.070	61	12月10日	0.071	0.066	96	2020年3月13日	0.056	0.051
27	2月13日	0.077	0.070	62	2016年1月21日	0.054	0.054	97	6月19日	0.047	0.049
28	3月21日	0.082	0.062	63	2月18日	0.066	0.054	98	9月18日	0.036	0.037
29	4月17日	0.074	0.061	64	3月17日	0.064	0.065	99	12月18日	0.052	0.053
30	5月15日	0.079	0.070	65	4月21日	0.066	0.064	100	2021年3月23日	0.040	0.037
31	6月13日	0.078	0.068	66	5月19日	0.057	0.067	101	2022年7月5日	0.040	0.034
32	7月18日	0.040	0.051	67	6月16日	0.069	0.069	102	2024年2月22日	0.057	0.052
33	8月22日	0.070	0.066	68	7月21日	0.063	0.066				
34	9月12日	0.049	0.057	69	8月18日	0.053	0.052				
35	10月17日	0.059	0.069	70	9月15日	0.051	0.053				

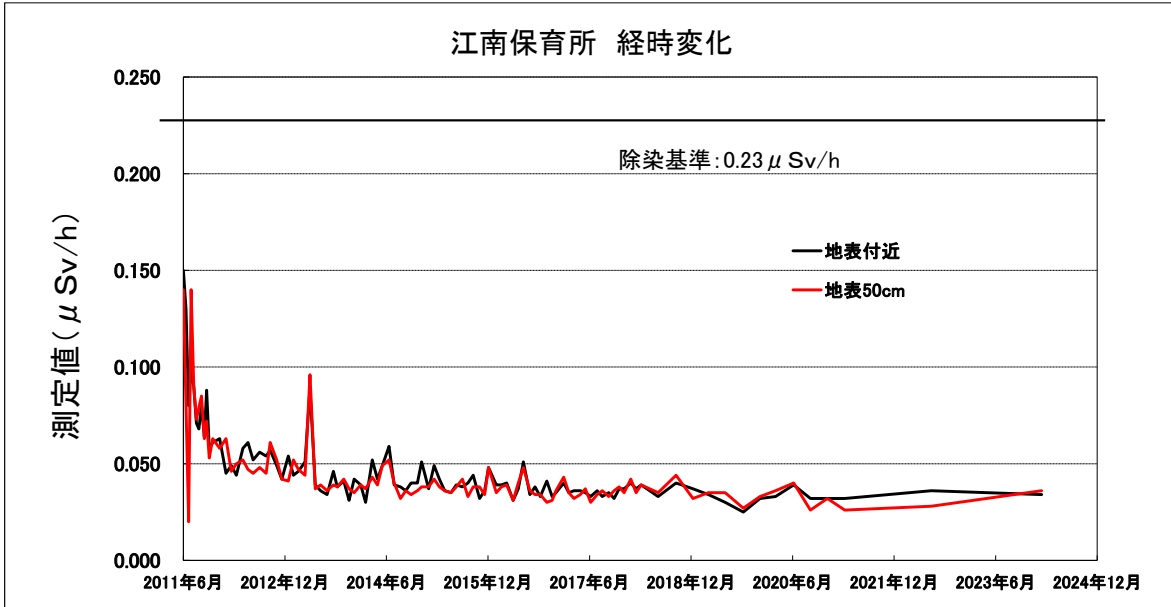


回	測定日	測定値 (μ Sv/h)		回	測定日	測定値 (μ Sv/h)		回	測定日	測定値 (μ Sv/h)	
		地表付近	地表50cm			地表付近	地表50cm			地表付近	地表50cm
1	2011年6月1日	0.09	0.12	36	11月14日	0.066	0.067	71	10月21日	0.047	0.048
2	6月15日	0.14	0.15	37	12月12日	0.064	0.050	72	11月18日	0.057	0.050
3	6月29日	0.12	0.12	38	2014年1月15日	0.056	0.059	73	12月9日	0.049	0.051
4	7月13日	0.11	0.10	39	2月12日	0.069	0.055	74	2017年1月20日	0.047	0.055
5	7月27日	0.17	0.12	40	3月20日	0.058	0.067	75	2月17日	0.059	0.045
6	8月10日	0.086	0.081	41	4月17日	0.056	0.054	76	3月17日	0.048	0.044
7	8月24日	0.125	0.094	42	5月14日	0.074	0.070	77	4月20日	0.037	0.049
8	9月7日	0.115	0.097	43	6月19日	0.089	0.072	78	5月18日	0.056	0.048
9	9月22日	0.116	0.079	44	7月17日	0.069	0.057	79	6月15日	0.051	0.042
10	10月5日	0.110	0.091	45	8月20日	0.059	0.058	80	7月20日	0.051	0.047
11	10月19日	0.096	0.081	46	9月18日	0.064	0.055	81	8月17日	0.056	0.049
12	11月7日	0.100	0.082	47	10月16日	0.058	0.051	82	9月21日	0.049	0.046
13	12月14日	0.102	0.084	48	11月20日	0.052	0.057	83	10月20日	0.058	0.062
14	2012年1月18日	0.099	0.100	49	12月12日	0.068	0.057	84	11月17日	0.051	0.055
15	2月15日	0.091	0.076	50	2015年1月20日	0.057	0.058	85	12月13日	0.053	0.062
16	3月14日	0.075	0.074	51	2月18日	0.067	0.062	86	2018年1月19日	0.059	0.050
17	4月18日	0.079	0.080	52	3月19日	0.059	0.055	87	2月16日	0.062	0.049
18	5月16日	0.072	0.074	53	4月16日	0.055	0.051	88	3月16日	0.052	0.052
19	6月14日	0.090	0.078	54	5月20日	0.049	0.047	89	6月15日	0.047	0.056
20	7月18日	0.084	0.077	55	6月18日	0.059	0.063	90	9月21日	0.060	0.058
21	8月22日	0.077	0.077	56	7月22日	0.081	0.065	91	12月21日	0.049	0.042
22	9月13日	0.086	0.085	57	8月20日	0.060	0.055	92	2019年3月15日	0.050	0.050
23	10月18日	0.075	0.079	58	9月18日	0.068	0.069	93	6月14日	0.050	0.049
24	11月15日	0.074	0.068	59	10月22日	0.057	0.060	94	9月20日	0.040	0.043
25	12月20日	0.074	0.069	60	11月19日	0.066	0.069	95	12月20日	0.044	0.042
26	2013年1月17日	0.071	0.066	61	12月10日	0.066	0.065	96	2020年3月13日	0.059	0.050
27	2月13日	0.070	0.056	62	2016年1月21日	0.064	0.055	97	6月19日	0.051	0.052
28	3月21日	0.059	0.061	63	2月18日	0.063	0.062	98	9月18日	0.044	0.043
29	4月17日	0.102	0.082	64	3月17日	0.060	0.054	99	12月18日	0.046	0.050
30	5月15日	0.069	0.062	65	4月21日	0.052	0.060	100	2021年3月19日	0.043	0.043
31	6月13日	0.074	0.070	66	5月19日	0.050	0.057	101	2022年7月4日	0.040	0.050
32	7月18日	0.080	0.065	67	6月16日	0.068	0.064	102	2024年2月21日	0.056	0.061
33	8月22日	0.068	0.056	68	7月21日	0.065	0.054				
34	9月12日	0.065	0.064	69	8月18日	0.030	0.047				
35	10月17日	0.066	0.055	70	9月15日	0.049	0.043				

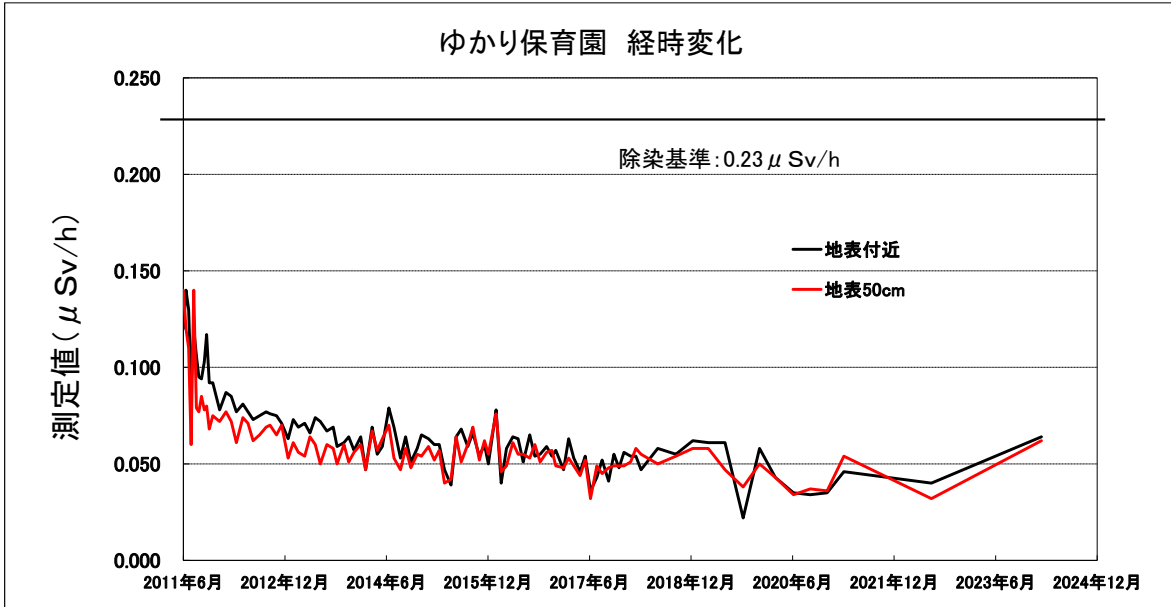


回	測定日	測定値(μSv/h)		回	測定日	測定値(μSv/h)		回	測定日	測定値(μSv/h)	
		地表付近	地表50cm			地表付近	地表50cm			地表付近	地表50cm
1	2011年6月1日	0.17	0.14	36	11月14日	0.073	0.076	71	10月21日	0.038	0.050
2	6月15日	0.19	0.19	37	12月12日	0.043	0.047	72	11月18日	0.057	0.054
3	6月29日	0.12	0.10	38	2014年1月16日	0.064	0.065	73	12月9日	0.042	0.048
4	7月13日	0.12	0.13	39	2月12日	0.075	0.073	74	2017年1月20日	0.063	0.050
5	7月27日	0.13	0.17	40	3月20日	0.119	0.112	75	2月17日	0.047	0.037
6	8月10日	0.156	0.127	41	4月17日	0.059	0.048	76	3月17日	0.037	0.039
7	8月24日	0.135	0.148	42	5月14日	0.064	0.058	77	4月20日	0.028	0.042
8	9月7日	0.166	0.143	43	6月19日	0.068	0.065	78	5月18日	0.091	0.078
9	9月22日	0.104	0.092	44	7月17日	0.088	0.090	79	6月15日	0.042	0.047
10	10月5日	0.112	0.097	45	8月21日	0.047	0.055	80	7月20日	0.029	0.042
11	10月19日	0.147	0.125	46	9月18日	0.053	0.047	81	8月17日	0.074	0.074
12	11月7日	0.146	0.135	47	10月16日	0.056	0.044	82	9月21日	0.073	0.075
13	12月14日	0.131	0.111	48	11月20日	0.054	0.043	83	10月20日	0.046	0.048
14	2012年1月18日	0.146	0.135	49	12月12日	0.057	0.063	84	11月17日	0.052	0.059
15	2月15日	0.057	0.054	50	2015年1月20日	0.047	0.043	85	12月13日	0.082	0.091
16	3月14日	0.112	0.095	51	2月18日	0.056	0.055	86	2018年1月19日	0.051	0.045
17	4月18日	0.125	0.133	52	3月19日	0.063	0.062	87	2月16日	0.052	0.044
18	5月16日	0.064	0.055	53	4月16日	0.074	0.071	88	3月16日	0.044	0.062
19	6月14日	0.124	0.107	54	5月21日	0.048	0.057	89	6月15日	0.047	0.050
20	7月18日	0.057	0.061	55	6月18日	0.042	0.051	90	9月21日	0.054	0.046
21	8月22日	0.130	0.130	56	7月22日	0.054	0.056	91	12月21日	0.060	0.049
22	9月13日	0.074	0.060	57	8月20日	0.056	0.055	92	2019年3月15日	0.048	0.047
23	10月18日	0.063	0.057	58	9月18日	0.061	0.058	93	6月14日	0.053	0.054
24	11月15日	0.056	0.053	59	10月22日	0.056	0.051	94	9月20日	0.044	0.046
25	12月20日	0.103	0.095	60	11月19日	0.057	0.051	95	12月20日	0.046	0.049
26	2013年1月17日	0.120	0.113	61	12月10日	0.065	0.067	96	2020年3月13日	0.040	0.046
27	2月13日	0.122	0.097	62	2016年1月21日	0.043	0.049	97	6月19日	0.041	0.041
28	3月21日	0.051	0.041	63	2月18日	0.054	0.051	98	9月18日	0.037	0.039
29	4月17日	0.065	0.075	64	3月17日	0.038	0.048	99	12月18日	0.050	0.048
30	5月15日	0.049	0.061	65	4月21日	0.052	0.055	100	2021年3月23日	0.035	0.040
31	6月13日	0.051	0.044	66	5月19日	0.055	0.053	101	2022年7月5日	0.047	0.045
32	7月18日	0.069	0.062	67	6月16日	0.062	0.056	102	2024年2月22日	0.056	0.052
33	8月22日	0.050	0.050	68	7月21日	0.048	0.047				
34	9月12日	0.047	0.041	69	8月18日	0.078	0.088				
35	10月17日	0.064	0.054	70	9月15日	0.080	0.075				

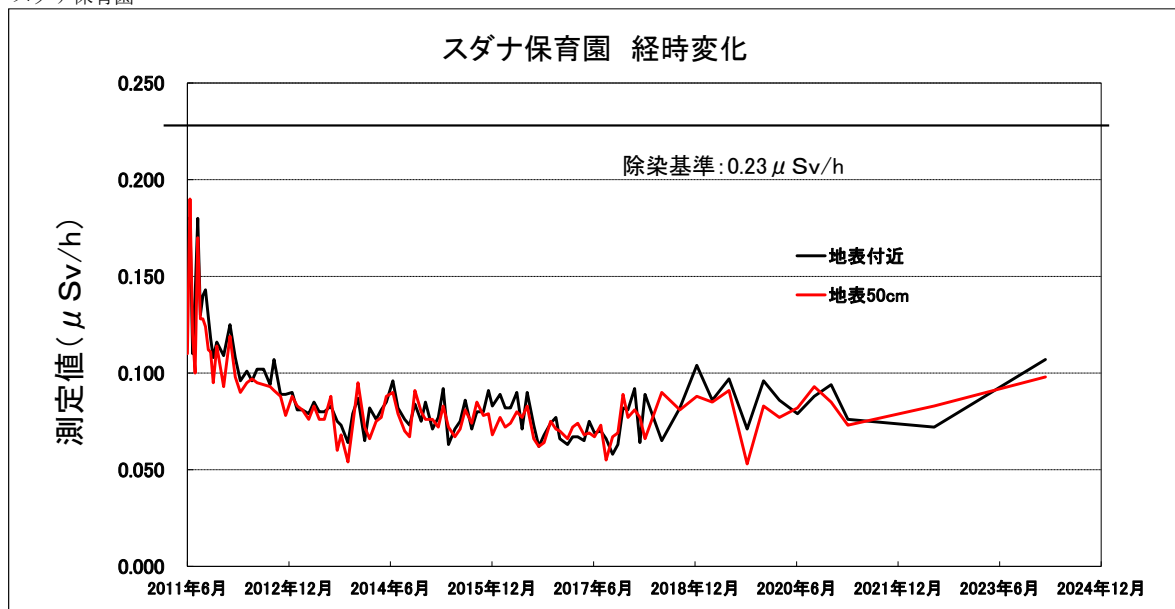
江南保育所 経時変化



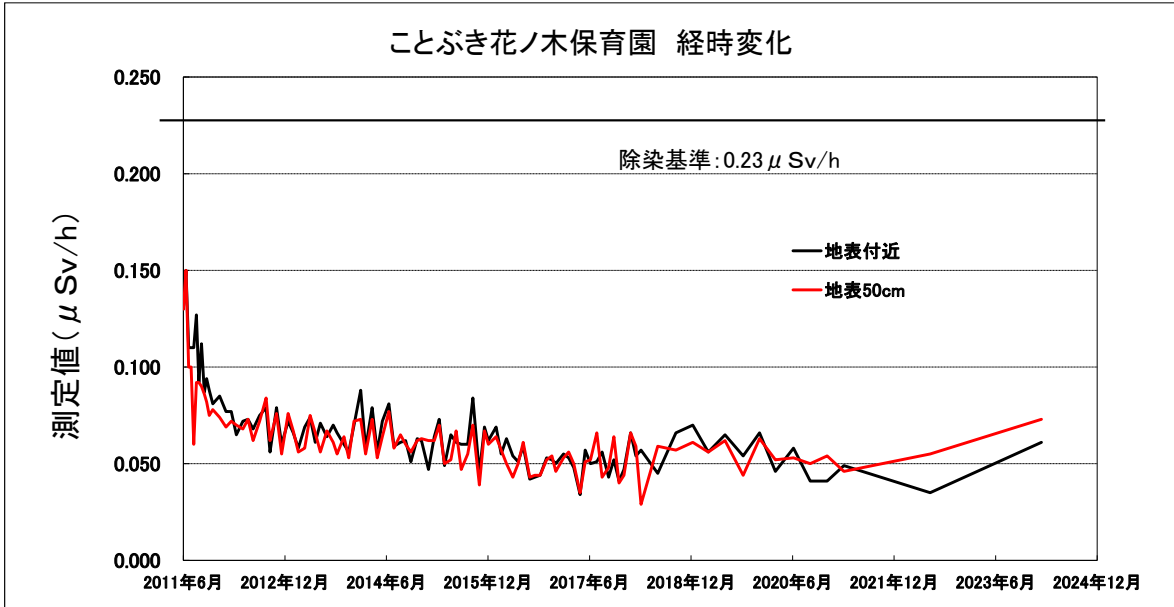
回	測定日	測定値(μSv/h)		回	測定日	測定値(μSv/h)		回	測定日	測定値(μSv/h)	
		地表付近	地表50cm			地表付近	地表50cm			地表付近	地表50cm
1	2011年6月1日	0.15	0.14	36	11月14日	0.031	0.037	71	10月21日	0.041	0.030
2	6月15日	0.13	0.08	37	12月12日	0.042	0.035	72	11月18日	0.033	0.031
3	6月29日	0.08	0.02	38	2014年1月16日	0.039	0.039	73	12月9日	0.035	0.036
4	7月13日	0.10	0.14	39	2月12日	0.030	0.037	74	2017年1月20日	0.040	0.043
5	7月27日	0.09	0.09	40	3月20日	0.052	0.043	75	2月17日	0.035	0.035
6	8月10日	0.071	0.073	41	4月17日	0.042	0.039	76	3月17日	0.036	0.032
7	8月24日	0.068	0.079	42	5月14日	0.049	0.049	77	4月20日	0.036	0.034
8	9月7日	0.080	0.085	43	6月19日	0.059	0.052	78	5月18日	0.035	0.037
9	9月22日	0.064	0.063	44	7月17日	0.039	0.040	79	6月15日	0.033	0.030
10	10月5日	0.088	0.072	45	8月20日	0.038	0.032	80	7月20日	0.036	0.034
11	10月19日	0.058	0.053	46	9月18日	0.036	0.036	81	8月17日	0.033	0.036
12	11月7日	0.061	0.063	47	10月16日	0.040	0.034	82	9月21日	0.035	0.033
13	12月14日	0.063	0.058	48	11月20日	0.040	0.036	83	10月20日	0.032	0.036
14	2012年1月18日	0.045	0.063	49	12月12日	0.051	0.038	84	11月17日	0.037	0.038
15	2月15日	0.049	0.046	50	2015年1月20日	0.037	0.038	85	12月13日	0.037	0.035
16	3月14日	0.044	0.050	51	2月18日	0.049	0.042	86	2018年1月19日	0.040	0.042
17	4月18日	0.058	0.052	52	3月19日	0.042	0.038	87	2月16日	0.037	0.035
18	5月16日	0.061	0.047	53	4月16日	0.036	0.036	88	3月16日	0.039	0.039
19	6月13日	0.052	0.045	54	5月21日	0.035	0.035	89	6月15日	0.033	0.035
20	7月18日	0.056	0.048	55	6月18日	0.039	0.038	90	9月21日	0.040	0.044
21	8月22日	0.054	0.045	56	7月22日	0.038	0.042	91	12月21日	0.037	0.032
22	9月13日	0.057	0.061	57	8月20日	0.040	0.033	92	2019年3月15日	0.034	0.035
23	10月18日	0.049	0.052	58	9月18日	0.044	0.038	93	6月14日	0.030	0.035
24	11月15日	0.042	0.042	59	10月22日	0.032	0.038	94	9月20日	0.025	0.027
25	12月20日	0.054	0.041	60	11月19日	0.036	0.034	95	12月20日	0.032	0.033
26	2013年1月17日	0.044	0.052	61	12月10日	0.048	0.048	96	2020年3月13日	0.033	0.036
27	2月13日	0.046	0.047	62	2016年1月21日	0.039	0.035	97	6月19日	0.039	0.040
28	3月21日	0.051	0.044	63	2月18日	0.039	0.038	98	9月18日	0.032	0.026
29	4月17日	0.089	0.096	64	3月17日	0.040	0.039	99	12月18日	0.032	0.032
30	5月15日	0.039	0.037	65	4月21日	0.031	0.031	100	2021年3月23日	0.032	0.026
31	6月13日	0.036	0.039	66	5月19日	0.037	0.040	101	2022年7月5日	0.036	0.028
32	7月18日	0.034	0.036	67	6月16日	0.051	0.048	102	2024年2月22日	0.034	0.036
33	8月22日	0.046	0.039	68	7月21日	0.034	0.036				
34	9月12日	0.038	0.038	69	8月18日	0.038	0.034				
35	10月17日	0.041	0.042	70	9月15日	0.033	0.034				



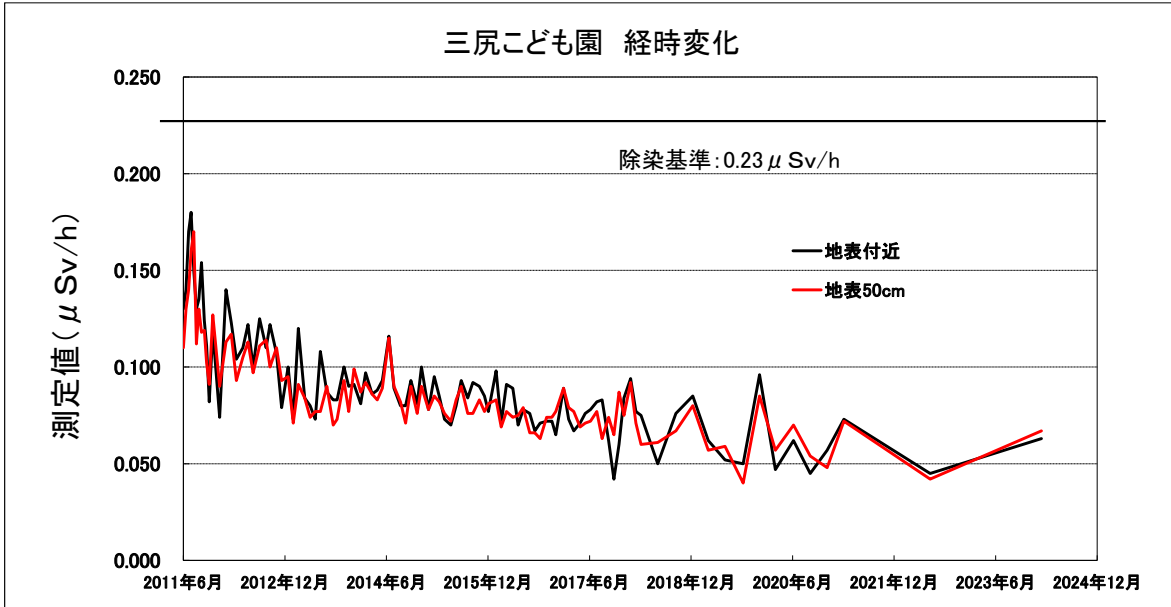
回	測定日	測定値 (μ Sv/h)		回	測定日	測定値 (μ Sv/h)		回	測定日	測定値 (μ Sv/h)	
		地表付近	地表50cm			地表付近	地表50cm			地表付近	地表50cm
1	2011年6月1日	0.12	0.14	36	11月13日	0.064	0.051	71	10月20日	0.059	0.056
2	6月15日	0.14	0.12	37	12月11日	0.057	0.056	72	11月17日	0.054	0.057
3	6月29日	0.13	0.11	38	2014年1月16日	0.064	0.060	73	12月8日	0.057	0.049
4	7月13日	0.09	0.06	39	2月12日	0.047	0.047	74	2017年1月19日	0.047	0.048
5	7月27日	0.12	0.14	40	3月19日	0.069	0.067	75	2月16日	0.063	0.053
6	8月10日	0.106	0.079	41	4月16日	0.055	0.057	76	3月16日	0.053	0.049
7	8月24日	0.095	0.077	42	5月14日	0.059	0.063	77	4月19日	0.046	0.044
8	9月7日	0.094	0.085	43	6月18日	0.079	0.070	78	5月17日	0.054	0.052
9	9月22日	0.103	0.078	44	7月16日	0.069	0.053	79	6月14日	0.036	0.032
10	10月5日	0.117	0.080	45	8月20日	0.053	0.047	80	7月19日	0.043	0.049
11	10月19日	0.092	0.068	46	9月17日	0.064	0.058	81	8月16日	0.052	0.045
12	11月7日	0.092	0.075	47	10月15日	0.051	0.048	82	9月20日	0.041	0.048
13	12月14日	0.078	0.072	48	11月19日	0.058	0.055	83	10月19日	0.055	0.049
14	2012年1月18日	0.087	0.077	49	12月11日	0.065	0.054	84	11月16日	0.048	0.049
15	2月15日	0.085	0.072	50	2015年1月19日	0.063	0.059	85	12月12日	0.056	0.049
16	3月14日	0.077	0.061	51	2月19日	0.060	0.052	86	2018年1月18日	0.054	0.051
17	4月18日	0.081	0.074	52	3月18日	0.060	0.057	87	2月15日	0.054	0.058
18	5月16日	0.077	0.071	53	4月15日	0.047	0.040	88	3月15日	0.047	0.055
19	6月13日	0.073	0.062	54	5月21日	0.039	0.042	89	6月14日	0.058	0.050
20	7月18日	0.075	0.065	55	6月17日	0.064	0.064	90	9月20日	0.055	0.054
21	8月22日	0.077	0.069	56	7月15日	0.068	0.051	91	12月20日	0.062	0.058
22	9月12日	0.076	0.070	57	8月19日	0.059	0.060	92	2019年3月14日	0.061	0.058
23	10月17日	0.075	0.065	58	9月16日	0.066	0.069	93	6月13日	0.061	0.047
24	11月14日	0.071	0.070	59	10月21日	0.054	0.052	94	9月19日	0.022	0.038
25	12月19日	0.063	0.053	60	11月18日	0.060	0.062	95	12月17日	0.058	0.050
26	2013年1月16日	0.073	0.061	61	12月9日	0.050	0.055	96	2020年3月12日	0.043	0.043
27	2月13日	0.069	0.056	62	2016年1月20日	0.078	0.076	97	6月18日	0.035	0.034
28	3月19日	0.071	0.054	63	2月17日	0.040	0.046	98	9月17日	0.034	0.037
29	4月17日	0.066	0.064	64	3月16日	0.058	0.049	99	12月17日	0.035	0.036
30	5月15日	0.074	0.060	65	4月20日	0.064	0.061	100	2021年3月18日	0.046	0.054
31	6月12日	0.072	0.050	66	5月18日	0.063	0.055	101	2022年7月5日	0.040	0.032
32	7月17日	0.067	0.060	67	6月15日	0.051	0.055	102	2024年2月21日	0.064	0.062
33	8月21日	0.069	0.058	68	7月20日	0.065	0.053				
34	9月11日	0.059	0.050	69	8月17日	0.054	0.060				
35	10月18日	0.061	0.060	70	9月14日	0.055	0.051				



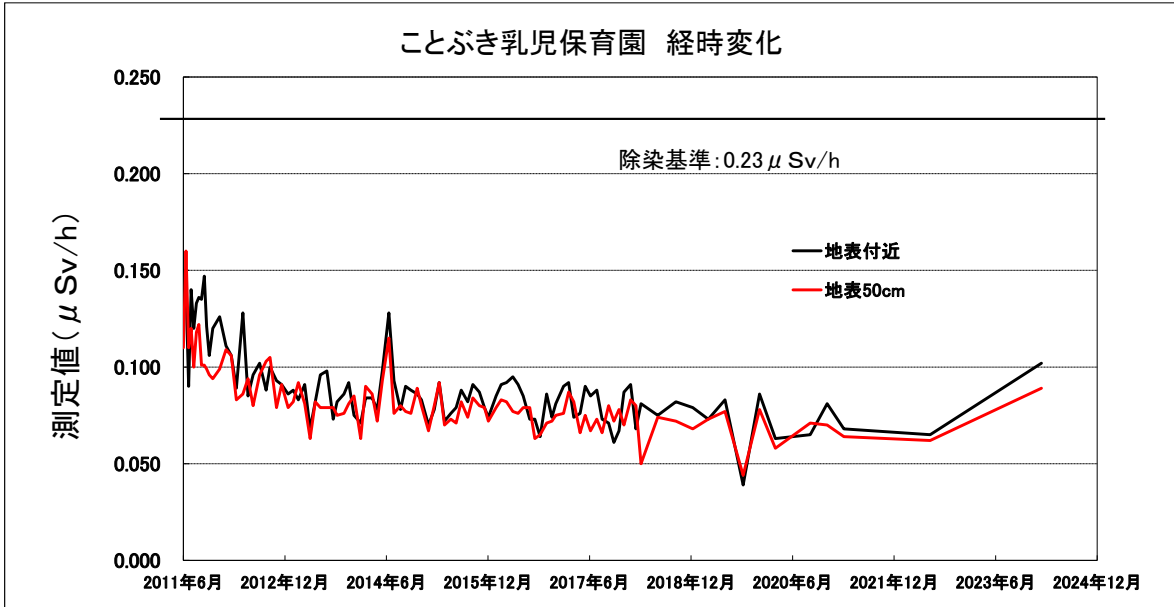
回	測定日	測定値 (μ Sv/h)		回	測定日	測定値 (μ Sv/h)		回	測定日	測定値 (μ Sv/h)	
		地表付近	地表50cm			地表付近	地表50cm			地表付近	地表50cm
1	2011年6月1日	0.18	0.11	36	11月13日	0.079	0.073	71	10月20日	0.074	0.075
2	6月15日	0.18	0.19	37	12月11日	0.087	0.095	72	11月17日	0.077	0.071
3	6月29日	0.11	0.12	38	2014年1月16日	0.065	0.072	73	12月8日	0.066	0.070
4	7月13日	0.14	0.10	39	2月12日	0.082	0.066	74	2017年1月19日	0.063	0.066
5	7月27日	0.18	0.17	40	3月19日	0.076	0.075	75	2月16日	0.067	0.072
6	8月10日	0.130	0.128	41	4月16日	0.081	0.077	76	3月16日	0.067	0.074
7	8月24日	0.140	0.128	42	5月14日	0.085	0.088	77	4月19日	0.065	0.068
8	9月7日	0.143	0.124	43	6月18日	0.096	0.090	78	5月17日	0.075	0.069
9	9月22日	0.129	0.112	44	7月16日	0.082	0.079	79	6月14日	0.069	0.067
10	10月5日	0.118	0.111	45	8月21日	0.076	0.070	80	7月19日	0.070	0.073
11	10月19日	0.108	0.095	46	9月17日	0.073	0.067	81	8月16日	0.066	0.055
12	11月7日	0.116	0.114	47	10月15日	0.084	0.091	82	9月20日	0.058	0.067
13	12月14日	0.109	0.093	48	11月19日	0.075	0.080	83	10月19日	0.063	0.069
14	2012年1月18日	0.125	0.119	49	12月11日	0.085	0.076	84	11月16日	0.082	0.089
15	2月15日	0.108	0.098	50	2015年1月19日	0.071	0.076	85	12月12日	0.081	0.077
16	3月14日	0.096	0.090	51	2月19日	0.077	0.072	86	2018年1月18日	0.092	0.081
17	4月18日	0.101	0.095	52	3月18日	0.092	0.083	87	2月15日	0.064	0.077
18	5月16日	0.096	0.097	53	4月15日	0.063	0.072	88	3月15日	0.089	0.066
19	6月13日	0.102	0.095	54	5月20日	0.071	0.067	89	6月14日	0.065	0.090
20	7月18日	0.102	0.094	55	6月17日	0.075	0.071	90	9月20日	0.082	0.081
21	8月22日	0.094	0.093	56	7月15日	0.086	0.081	91	12月20日	0.104	0.088
22	9月12日	0.107	0.091	57	8月19日	0.071	0.074	92	2019年3月14日	0.086	0.085
23	10月17日	0.089	0.088	58	9月16日	0.080	0.085	93	6月13日	0.097	0.091
24	11月14日	0.089	0.078	59	10月21日	0.080	0.078	94	9月19日	0.071	0.053
25	12月19日	0.090	0.088	60	11月18日	0.091	0.079	95	12月17日	0.096	0.083
26	2013年1月16日	0.081	0.083	61	12月9日	0.083	0.068	96	2020年3月12日	0.086	0.077
27	2月13日	0.081	0.081	62	2016年1月20日	0.089	0.077	97	6月18日	0.079	0.082
28	3月19日	0.079	0.076	63	2月17日	0.082	0.072	98	9月17日	0.088	0.093
29	4月17日	0.085	0.083	64	3月16日	0.082	0.074	99	12月17日	0.094	0.085
30	5月15日	0.080	0.076	65	4月20日	0.090	0.080	100	2021年3月18日	0.076	0.073
31	6月12日	0.080	0.076	66	5月18日	0.071	0.077	101	2022年6月28日	0.072	0.083
32	7月17日	0.083	0.088	67	6月15日	0.090	0.083	102	2024年2月21日	0.107	0.098
33	8月21日	0.075	0.060	68	7月20日	0.073	0.066				
34	9月11日	0.073	0.068	69	8月17日	0.062	0.062				
35	10月18日	0.064	0.054	70	9月14日	0.068	0.064				



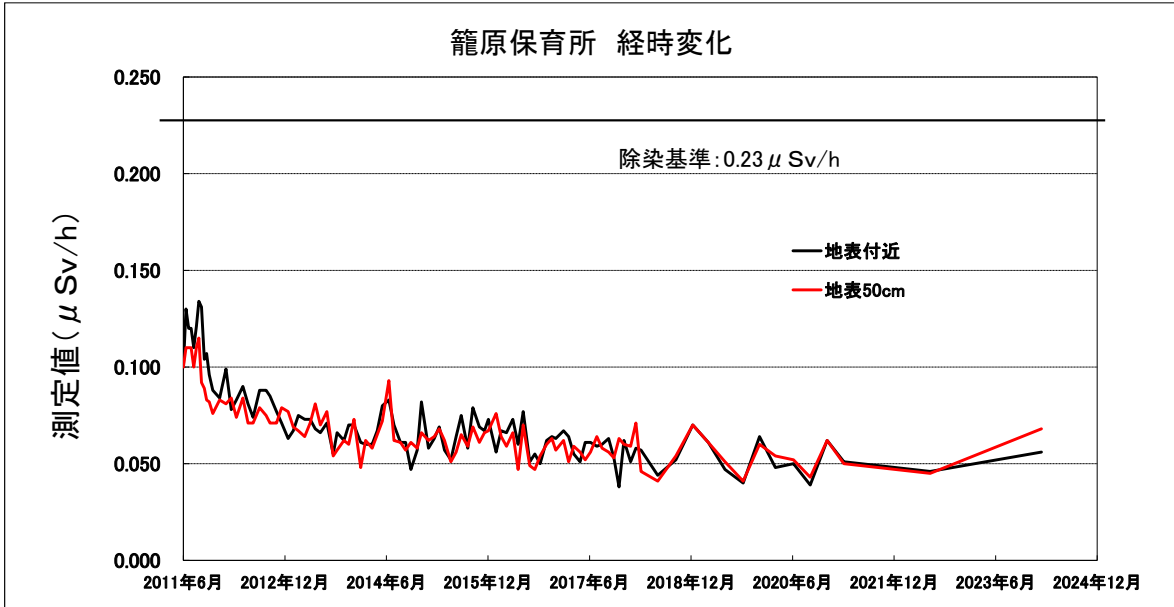
回	測定日	測定値(μSv/h)		回	測定日	測定値(μSv/h)		回	測定日	測定値(μSv/h)	
		地表付近	地表50cm			地表付近	地表50cm			地表付近	地表50cm
1	2011年6月1日	0.13	0.13	36	11月13日	0.056	0.053	71	10月20日	0.053	0.052
2	6月15日	0.15	0.15	37	12月11日	0.070	0.072	72	11月17日	0.052	0.054
3	6月29日	0.11	0.10	38	2014年1月16日	0.088	0.073	73	12月8日	0.050	0.046
4	7月13日	0.11	0.10	39	2月12日	0.058	0.055	74	2017年1月19日	0.055	0.053
5	7月27日	0.11	0.06	40	3月19日	0.079	0.073	75	2月16日	0.053	0.056
6	8月10日	0.127	0.092	41	4月16日	0.056	0.053	76	3月16日	0.048	0.050
7	8月24日	0.092	0.092	42	5月14日	0.072	0.064	77	4月19日	0.034	0.035
8	9月7日	0.112	0.090	43	6月18日	0.081	0.077	78	5月17日	0.057	0.051
9	9月22日	0.087	0.086	44	7月16日	0.059	0.058	79	6月14日	0.050	0.052
10	10月5日	0.094	0.082	45	8月20日	0.061	0.065	80	7月19日	0.051	0.066
11	10月19日	0.088	0.075	46	9月17日	0.062	0.060	81	8月16日	0.056	0.043
12	11月7日	0.081	0.078	47	10月15日	0.051	0.056	82	9月20日	0.043	0.048
13	12月14日	0.085	0.074	48	11月19日	0.063	0.062	83	10月19日	0.052	0.064
14	2012年1月18日	0.077	0.069	49	12月11日	0.062	0.063	84	11月16日	0.041	0.040
15	2月15日	0.077	0.072	50	2015年1月19日	0.047	0.062	85	12月12日	0.047	0.044
16	3月14日	0.065	0.070	51	2月19日	0.064	0.062	86	2018年1月18日	0.066	0.066
17	4月18日	0.072	0.068	52	3月18日	0.073	0.070	87	2月15日	0.054	0.059
18	5月16日	0.073	0.073	53	4月15日	0.049	0.050	88	3月15日	0.057	0.029
19	6月13日	0.068	0.062	54	5月20日	0.065	0.052	89	6月14日	0.045	0.059
20	7月18日	0.075	0.072	55	6月17日	0.061	0.067	90	9月20日	0.066	0.057
21	8月22日	0.079	0.084	56	7月15日	0.060	0.047	91	12月20日	0.070	0.061
22	9月12日	0.056	0.062	57	8月19日	0.060	0.055	92	2019年3月14日	0.056	0.056
23	10月17日	0.079	0.076	58	9月16日	0.084	0.070	93	6月13日	0.065	0.062
24	11月14日	0.060	0.055	59	10月21日	0.045	0.039	94	9月19日	0.054	0.044
25	12月19日	0.072	0.076	60	11月18日	0.069	0.067	95	12月17日	0.066	0.063
26	2013年1月16日	0.066	0.067	61	12月9日	0.062	0.060	96	2020年3月12日	0.046	0.052
27	2月13日	0.058	0.056	62	2016年1月20日	0.069	0.064	97	6月18日	0.058	0.053
28	3月19日	0.069	0.058	63	2月17日	0.055	0.057	98	9月17日	0.041	0.050
29	4月18日	0.074	0.075	64	3月16日	0.063	0.050	99	12月17日	0.041	0.054
30	5月15日	0.061	0.066	65	4月20日	0.054	0.043	100	2021年3月18日	0.049	0.046
31	6月12日	0.071	0.056	66	5月18日	0.051	0.050	101	2022年6月28日	0.035	0.055
32	7月17日	0.064	0.067	67	6月15日	0.059	0.061	102	2024年2月21日	0.061	0.073
33	8月21日	0.070	0.061	68	7月20日	0.042	0.043				
34	9月11日	0.066	0.055	69	8月17日	0.043	0.044				
35	10月18日	0.060	0.064	70	9月14日	0.044	0.044				



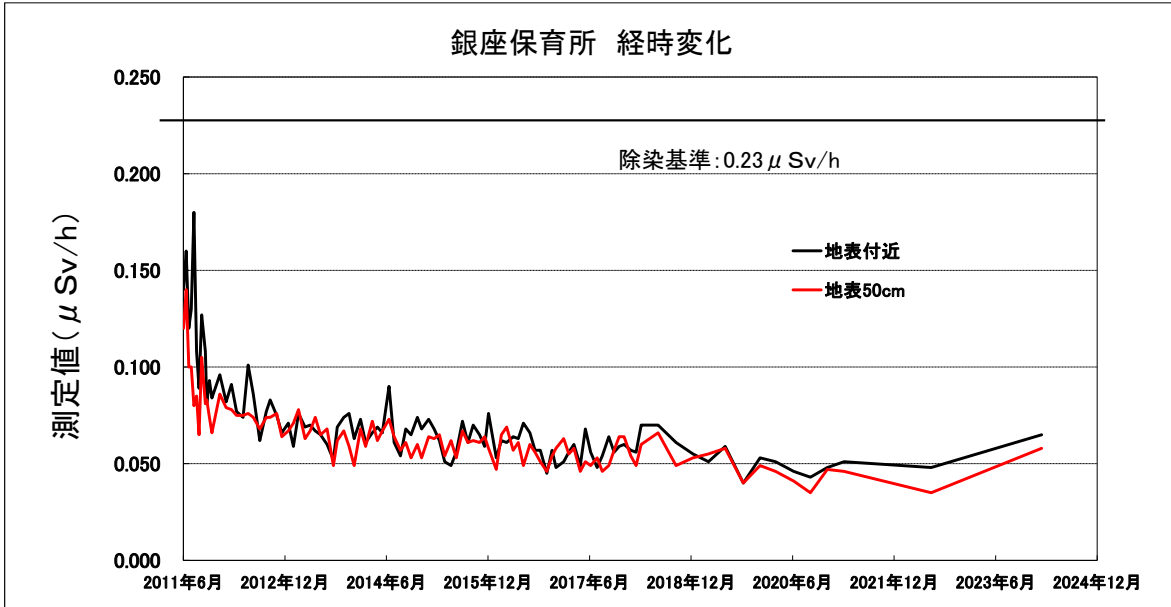
回	測定日	測定値(μSv/h)		回	測定日	測定値(μSv/h)		回	測定日	測定値(μSv/h)	
		地表付近	地表50cm			地表付近	地表50cm			地表付近	地表50cm
1	2011年6月1日	0.13	0.11	36	11月13日	0.090	0.077	71	10月20日	0.072	0.074
2	6月15日	0.14	0.13	37	12月11日	0.091	0.099	72	11月17日	0.072	0.074
3	6月29日	0.17	0.14	38	2014年1月16日	0.081	0.087	73	12月8日	0.065	0.077
4	7月13日	0.18	0.16	39	2月12日	0.097	0.092	74	2017年1月19日	0.089	0.089
5	7月27日	0.15	0.17	40	3月19日	0.086	0.086	75	2月16日	0.073	0.079
6	8月10日	0.130	0.112	41	4月16日	0.088	0.083	76	3月16日	0.067	0.077
7	8月24日	0.135	0.130	42	5月14日	0.093	0.089	77	4月19日	0.071	0.069
8	9月7日	0.154	0.118	43	6月18日	0.116	0.115	78	5月17日	0.076	0.071
9	9月22日	0.124	0.119	44	7月16日	0.089	0.090	79	6月14日	0.078	0.072
10	10月5日	0.111	0.102	45	8月20日	0.080	0.082	80	7月19日	0.082	0.077
11	10月19日	0.082	0.091	46	9月17日	0.080	0.071	81	8月16日	0.083	0.063
12	11月7日	0.119	0.127	47	10月15日	0.093	0.090	82	9月20日	0.062	0.074
13	12月14日	0.074	0.090	48	11月19日	0.081	0.076	83	10月19日	0.042	0.065
14	2012年1月18日	0.140	0.113	49	12月11日	0.100	0.090	84	11月16日	0.060	0.087
15	2月15日	0.123	0.117	50	2015年1月19日	0.078	0.078	85	12月12日	0.084	0.075
16	3月14日	0.104	0.093	51	2月19日	0.095	0.085	86	2018年1月18日	0.094	0.092
17	4月18日	0.110	0.105	52	3月18日	0.085	0.082	87	2月15日	0.077	0.071
18	5月16日	0.122	0.113	53	4月15日	0.073	0.076	88	3月15日	0.075	0.060
19	6月13日	0.100	0.097	54	5月20日	0.070	0.072	89	6月14日	0.050	0.061
20	7月18日	0.125	0.111	55	6月17日	0.080	0.083	90	9月20日	0.076	0.067
21	8月22日	0.110	0.114	56	7月15日	0.093	0.090	91	12月20日	0.085	0.080
22	9月12日	0.122	0.100	57	8月19日	0.084	0.076	92	2019年3月14日	0.062	0.057
23	10月17日	0.107	0.110	58	9月16日	0.092	0.076	93	6月13日	0.052	0.059
24	11月14日	0.079	0.093	59	10月21日	0.090	0.083	94	9月19日	0.050	0.040
25	12月19日	0.100	0.095	60	11月18日	0.085	0.077	95	12月17日	0.096	0.085
26	2013年1月16日	0.073	0.071	61	12月9日	0.077	0.081	96	2020年3月12日	0.047	0.057
27	2月13日	0.120	0.091	62	2016年1月20日	0.098	0.083	97	6月18日	0.062	0.070
28	3月19日	0.084	0.084	63	2月17日	0.071	0.069	98	9月17日	0.045	0.054
29	4月18日	0.080	0.074	64	3月16日	0.091	0.077	99	12月17日	0.057	0.048
30	5月15日	0.073	0.077	65	4月20日	0.089	0.074	100	2021年3月18日	0.073	0.072
31	6月12日	0.108	0.077	66	5月18日	0.070	0.075	101	2022年6月28日	0.045	0.042
32	7月17日	0.087	0.090	67	6月15日	0.078	0.079	102	2024年2月21日	0.063	0.067
33	8月21日	0.083	0.070	68	7月20日	0.076	0.066				
34	9月11日	0.083	0.073	69	8月17日	0.067	0.066				
35	10月18日	0.100	0.093	70	9月14日	0.071	0.063				



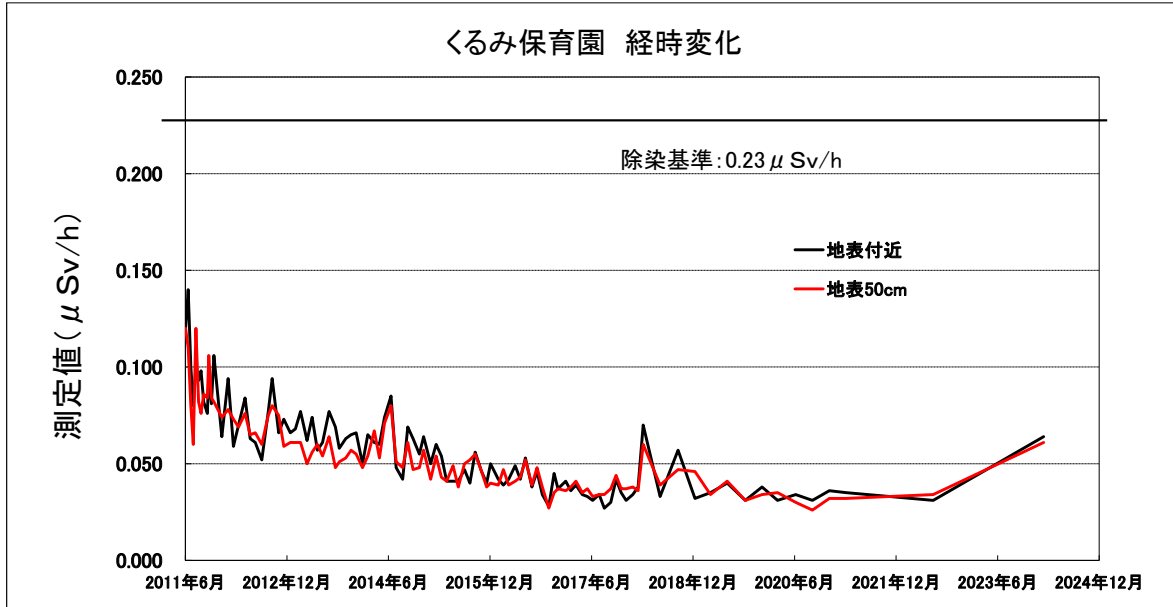
回	測定日	測定値 (μ Sv/h)		回	測定日	測定値 (μ Sv/h)		回	測定日	測定値 (μ Sv/h)	
		地表付近	地表50cm			地表付近	地表50cm			地表付近	地表50cm
1	2011年6月1日	0.14	0.11	36	11月13日	0.092	0.081	71	10月20日	0.086	0.071
2	6月15日	0.14	0.16	37	12月11日	0.075	0.085	72	11月17日	0.074	0.072
3	6月29日	0.09	0.11	38	2014年1月16日	0.071	0.063	73	12月8日	0.081	0.075
4	7月13日	0.14	0.12	39	2月12日	0.084	0.090	74	2017年1月19日	0.090	0.076
5	7月27日	0.12	0.10	40	3月19日	0.084	0.086	75	2月16日	0.092	0.087
6	8月10日	0.133	0.118	41	4月16日	0.078	0.072	76	3月16日	0.074	0.082
7	8月24日	0.136	0.122	42	5月14日	0.098	0.093	77	4月19日	0.076	0.066
8	9月7日	0.135	0.101	43	6月18日	0.128	0.115	78	5月17日	0.090	0.075
9	9月22日	0.147	0.101	44	7月16日	0.093	0.076	79	6月14日	0.085	0.067
10	10月5日	0.121	0.099	45	8月20日	0.078	0.080	80	7月19日	0.088	0.073
11	10月19日	0.106	0.096	46	9月17日	0.090	0.077	81	8月16日	0.073	0.066
12	11月7日	0.120	0.094	47	10月15日	0.088	0.076	82	9月20日	0.071	0.080
13	12月14日	0.126	0.099	48	11月19日	0.086	0.089	83	10月19日	0.061	0.072
14	2012年1月18日	0.111	0.109	49	12月11日	0.083	0.080	84	11月16日	0.067	0.078
15	2月15日	0.106	0.106	50	2015年1月19日	0.070	0.067	85	12月12日	0.087	0.070
16	3月14日	0.089	0.083	51	2月19日	0.078	0.080	86	2018年1月18日	0.091	0.083
17	4月18日	0.128	0.086	52	3月18日	0.092	0.092	87	2月15日	0.068	0.080
18	5月16日	0.085	0.094	53	4月15日	0.072	0.070	88	3月15日	0.081	0.050
19	6月13日	0.096	0.080	54	5月20日	0.076	0.073	89	6月14日	0.075	0.074
20	7月18日	0.102	0.096	55	6月17日	0.079	0.071	90	9月20日	0.082	0.072
21	8月22日	0.088	0.103	56	7月15日	0.088	0.082	91	12月20日	0.079	0.068
22	9月12日	0.100	0.105	57	8月19日	0.082	0.074	92	2019年3月14日	0.073	0.073
23	10月17日	0.093	0.079	58	9月16日	0.091	0.084	93	6月13日	0.083	0.077
24	11月14日	0.091	0.091	59	10月21日	0.087	0.080	94	9月19日	0.039	0.044
25	12月19日	0.086	0.079	60	11月18日	0.079	0.079	95	12月17日	0.086	0.078
26	2013年1月16日	0.088	0.082	61	12月9日	0.074	0.072	96	2020年3月12日	0.063	0.058
27	2月13日	0.083	0.092	62	2016年1月20日	0.085	0.079	97	6月18日	0.068	0.058
28	3月19日	0.091	0.081	63	2月17日	0.091	0.083	98	9月17日	0.065	0.071
29	4月18日	0.068	0.063	64	3月16日	0.092	0.082	99	12月17日	0.081	0.070
30	5月15日	0.082	0.082	65	4月20日	0.095	0.077	100	2021年3月18日	0.068	0.064
31	6月12日	0.096	0.079	66	5月18日	0.091	0.076	101	2022年6月28日	0.065	0.062
32	7月17日	0.098	0.079	67	6月15日	0.085	0.079	102	2024年2月21日	0.102	0.089
33	8月21日	0.073	0.079	68	7月20日	0.073	0.079				
34	9月11日	0.082	0.075	69	8月17日	0.073	0.063				
35	10月18日	0.086	0.076	70	9月14日	0.064	0.065				



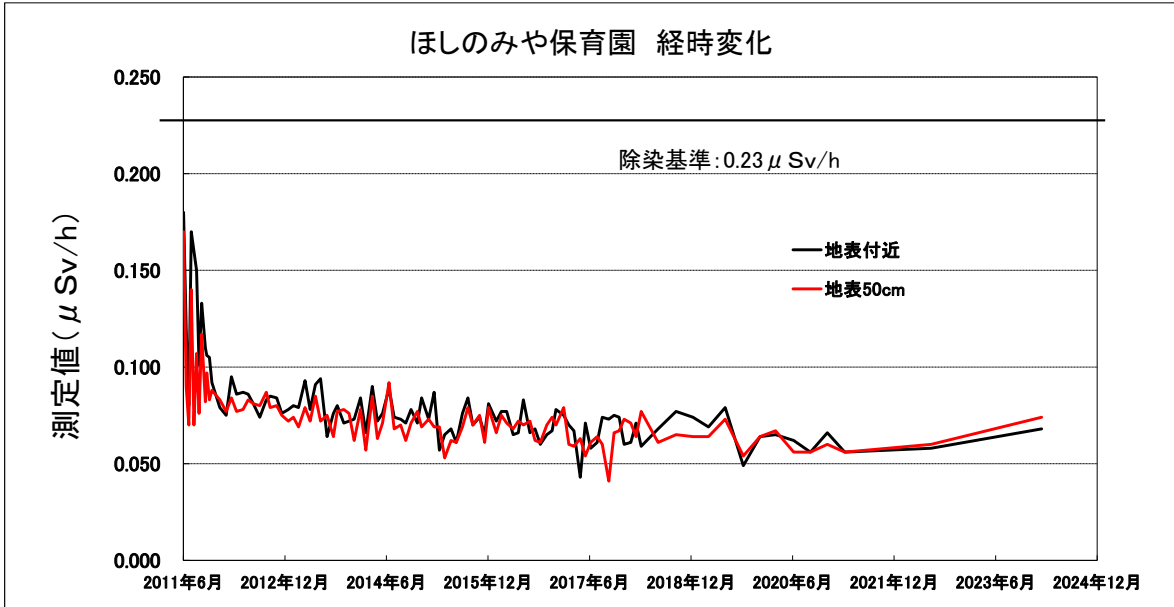
回	測定日	測定値 (μ Sv/h)		回	測定日	測定値 (μ Sv/h)		回	測定日	測定値 (μ Sv/h)	
		地表付近	地表50cm			地表付近	地表50cm			地表付近	地表50cm
1	2011年6月1日	0.10	0.10	36	11月13日	0.070	0.060	71	10月20日	0.062	0.060
2	6月15日	0.13	0.11	37	12月11日	0.070	0.073	72	11月17日	0.064	0.063
3	6月29日	0.12	0.11	38	2014年1月16日	0.061	0.048	73	12月8日	0.063	0.057
4	7月13日	0.12	0.11	39	2月12日	0.060	0.062	74	2017年1月19日	0.067	0.062
5	7月27日	0.11	0.10	40	3月19日	0.060	0.058	75	2月16日	0.064	0.051
6	8月10日	0.121	0.110	41	4月16日	0.067	0.065	76	3月16日	0.055	0.059
7	8月24日	0.134	0.115	42	5月14日	0.080	0.072	77	4月19日	0.051	0.056
8	9月7日	0.131	0.092	43	6月18日	0.083	0.093	78	5月17日	0.061	0.052
9	9月22日	0.104	0.089	44	7月16日	0.070	0.062	79	6月14日	0.061	0.056
10	10月5日	0.107	0.083	45	8月20日	0.061	0.061	80	7月19日	0.059	0.064
11	10月19日	0.096	0.082	46	9月17日	0.061	0.057	81	8月16日	0.060	0.058
12	11月7日	0.088	0.076	47	10月15日	0.047	0.061	82	9月20日	0.063	0.056
13	12月14日	0.084	0.083	48	11月19日	0.057	0.058	83	10月19日	0.053	0.053
14	2012年1月18日	0.099	0.081	49	12月11日	0.082	0.066	84	11月16日	0.038	0.063
15	2月15日	0.078	0.084	50	2015年1月19日	0.058	0.062	85	12月12日	0.062	0.060
16	3月14日	0.083	0.074	51	2月19日	0.063	0.064	86	2018年1月18日	0.051	0.059
17	4月18日	0.090	0.084	52	3月18日	0.069	0.068	87	2月15日	0.058	0.071
18	5月16日	0.081	0.071	53	4月15日	0.057	0.062	88	3月15日	0.057	0.046
19	6月13日	0.074	0.071	54	5月20日	0.052	0.051	89	6月14日	0.044	0.041
20	7月18日	0.088	0.079	55	6月17日	0.064	0.056	90	9月20日	0.052	0.054
21	8月22日	0.088	0.075	56	7月15日	0.075	0.065	91	12月20日	0.070	0.070
22	9月12日	0.085	0.071	57	8月19日	0.058	0.059	92	2019年3月14日	0.061	0.061
23	10月17日	0.077	0.071	58	9月16日	0.079	0.069	93	6月13日	0.047	0.051
24	11月14日	0.071	0.079	59	10月21日	0.069	0.061	94	9月19日	0.040	0.041
25	12月19日	0.063	0.077	60	11月18日	0.067	0.066	95	12月17日	0.064	0.060
26	2013年1月16日	0.067	0.069	61	12月9日	0.073	0.067	96	2020年3月12日	0.048	0.054
27	2月13日	0.075	0.067	62	2016年1月20日	0.056	0.076	97	6月18日	0.050	0.052
28	3月19日	0.073	0.064	63	2月17日	0.067	0.064	98	9月17日	0.039	0.043
29	4月18日	0.073	0.071	64	3月16日	0.066	0.059	99	12月17日	0.062	0.062
30	5月15日	0.068	0.081	65	4月20日	0.073	0.066	100	2021年3月18日	0.051	0.050
31	6月12日	0.066	0.070	66	5月18日	0.060	0.047	101	2022年6月28日	0.046	0.045
32	7月17日	0.071	0.077	67	6月15日	0.077	0.070	102	2024年2月21日	0.056	0.068
33	8月21日	0.055	0.054	68	7月20日	0.051	0.049				
34	9月11日	0.066	0.057	69	8月17日	0.055	0.047				
35	10月18日	0.062	0.062	70	9月14日	0.050	0.054				



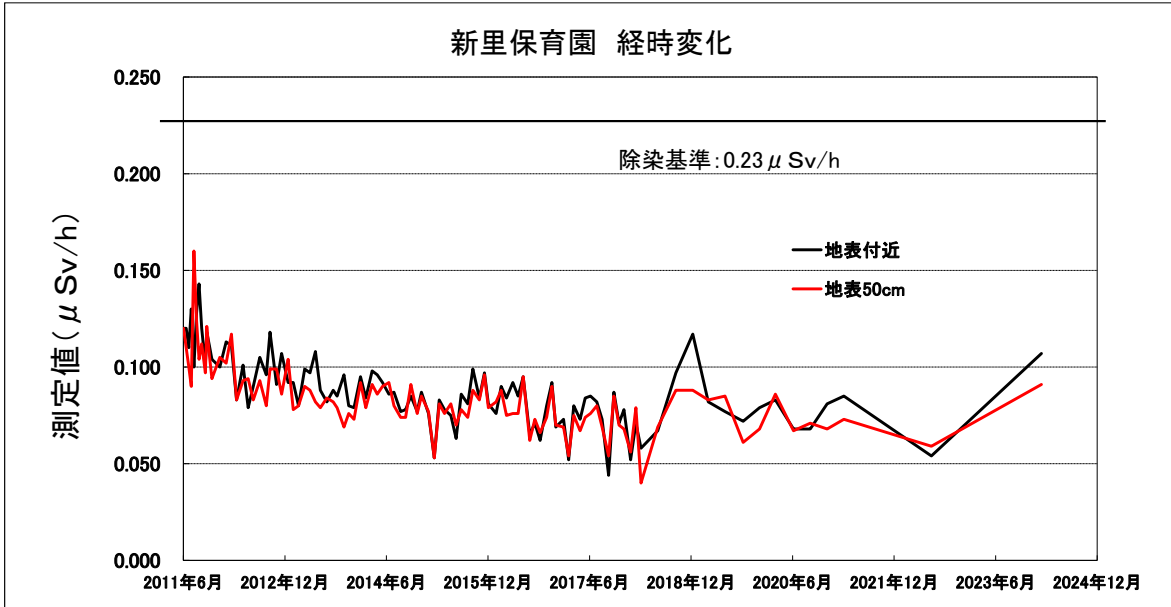
回	測定日	測定値 (μ Sv/h)		回	測定日	測定値 (μ Sv/h)		回	測定日	測定値 (μ Sv/h)	
		地表付近	地表50cm			地表付近	地表50cm			地表付近	地表50cm
1	2011年6月2日	0.14	0.12	36	11月14日	0.076	0.059	71	10月21日	0.045	0.046
2	6月16日	0.16	0.14	37	12月12日	0.063	0.049	72	11月18日	0.057	0.054
3	6月30日	0.12	0.10	38	2014年1月15日	0.073	0.068	73	12月9日	0.048	0.058
4	7月14日	0.13	0.10	39	2月12日	0.061	0.059	74	2017年1月20日	0.051	0.063
5	7月28日	0.18	0.08	40	3月20日	0.066	0.072	75	2月17日	0.056	0.055
6	8月11日	0.108	0.085	41	4月17日	0.069	0.062	76	3月17日	0.060	0.058
7	8月25日	0.089	0.065	42	5月14日	0.066	0.067	77	4月20日	0.049	0.046
8	9月8日	0.127	0.105	43	6月19日	0.090	0.073	78	5月18日	0.068	0.051
9	9月28日	0.108	0.081	44	7月17日	0.061	0.064	79	6月15日	0.056	0.049
10	10月6日	0.081	0.083	45	8月20日	0.054	0.057	80	7月20日	0.048	0.053
11	10月20日	0.093	0.074	46	9月18日	0.068	0.061	81	8月17日	0.054	0.046
12	11月2日	0.084	0.066	47	10月16日	0.065	0.053	82	9月21日	0.064	0.049
13	12月15日	0.096	0.086	48	11月20日	0.074	0.060	83	10月20日	0.056	0.057
14	2012年1月19日	0.082	0.079	49	12月12日	0.068	0.053	84	11月17日	0.059	0.064
15	2月16日	0.091	0.078	50	2015年1月20日	0.073	0.064	85	12月13日	0.060	0.064
16	3月15日	0.077	0.075	51	2月18日	0.068	0.063	86	2018年1月19日	0.057	0.054
17	4月19日	0.074	0.075	52	3月19日	0.062	0.065	87	2月16日	0.056	0.049
18	5月17日	0.101	0.076	53	4月16日	0.051	0.054	88	3月16日	0.070	0.060
19	6月14日	0.086	0.074	54	5月21日	0.049	0.062	89	6月15日	0.070	0.066
20	7月19日	0.062	0.068	55	6月18日	0.056	0.053	90	9月21日	0.061	0.049
21	8月23日	0.077	0.074	56	7月22日	0.072	0.067	91	12月21日	0.055	0.053
22	9月13日	0.083	0.074	57	8月20日	0.061	0.061	92	2019年3月15日	0.051	0.055
23	10月18日	0.075	0.076	58	9月18日	0.070	0.062	93	6月14日	0.059	0.058
24	11月15日	0.066	0.064	59	10月22日	0.065	0.061	94	9月20日	0.040	0.040
25	12月20日	0.071	0.067	60	11月19日	0.059	0.064	95	12月20日	0.053	0.049
26	2013年1月17日	0.059	0.071	61	12月10日	0.076	0.058	96	2020年3月13日	0.051	0.046
27	2月14日	0.076	0.078	62	2016年1月21日	0.053	0.047	97	6月19日	0.046	0.041
28	3月21日	0.069	0.063	63	2月18日	0.062	0.065	98	9月18日	0.043	0.035
29	4月18日	0.070	0.067	64	3月17日	0.061	0.069	99	12月18日	0.048	0.047
30	5月15日	0.067	0.074	65	4月21日	0.064	0.057	100	2021年3月19日	0.051	0.046
31	6月13日	0.065	0.065	66	5月19日	0.063	0.061	101	2022年7月4日	0.048	0.035
32	7月18日	0.060	0.068	67	6月16日	0.071	0.049	102	2024年2月22日	0.065	0.058
33	8月22日	0.052	0.049	68	7月21日	0.066	0.060				
34	9月12日	0.069	0.062	69	8月18日	0.057	0.056				
35	10月17日	0.074	0.067	70	9月15日	0.057	0.051				



回	測定日	測定値 (μ Sv/h)		回	測定日	測定値 (μ Sv/h)		回	測定日	測定値 (μ Sv/h)	
		地表付近	地表50cm			地表付近	地表50cm			地表付近	地表50cm
1	2011年6月2日	0.12	0.12	36	11月14日	0.065	0.057	71	10月21日	0.028	0.027
2	6月16日	0.14	0.11	37	12月12日	0.066	0.055	72	11月18日	0.045	0.035
3	6月30日	0.10	0.08	38	2014年1月15日	0.050	0.048	73	12月9日	0.037	0.037
4	7月14日	0.08	0.06	39	2月13日	0.065	0.054	74	2017年1月20日	0.041	0.036
5	7月28日	0.10	0.12	40	3月20日	0.061	0.067	75	2月17日	0.036	0.038
6	8月11日	0.093	0.082	41	4月17日	0.060	0.053	76	3月17日	0.039	0.041
7	8月25日	0.098	0.076	42	5月15日	0.074	0.071	77	4月20日	0.034	0.035
8	9月8日	0.082	0.086	43	6月19日	0.085	0.080	78	5月18日	0.033	0.037
9	9月28日	0.076	0.084	44	7月17日	0.048	0.051	79	6月15日	0.031	0.033
10	10月6日	0.096	0.106	45	8月21日	0.042	0.048	80	7月20日	0.034	0.034
11	10月20日	0.081	0.084	46	9月18日	0.069	0.061	81	8月17日	0.027	0.034
12	11月2日	0.106	0.082	47	10月16日	0.063	0.047	82	9月21日	0.030	0.037
13	12月15日	0.064	0.074	48	11月20日	0.055	0.048	83	10月20日	0.042	0.044
14	2012年1月19日	0.094	0.078	49	12月12日	0.064	0.057	84	11月17日	0.035	0.037
15	2月16日	0.059	0.073	50	2015年1月20日	0.050	0.042	85	12月13日	0.031	0.037
16	3月15日	0.070	0.069	51	2月18日	0.060	0.054	86	2018年1月19日	0.034	0.038
17	4月19日	0.084	0.076	52	3月19日	0.054	0.043	87	2月16日	0.038	0.036
18	5月17日	0.063	0.065	53	4月16日	0.041	0.041	88	3月16日	0.070	0.060
19	6月14日	0.061	0.066	54	5月21日	0.041	0.049	89	6月15日	0.033	0.039
20	7月19日	0.052	0.060	55	6月18日	0.041	0.038	90	9月21日	0.057	0.047
21	8月23日	0.077	0.075	56	7月22日	0.047	0.050	91	12月21日	0.032	0.046
22	9月13日	0.094	0.080	57	8月20日	0.040	0.052	92	2019年3月15日	0.035	0.034
23	10月18日	0.066	0.075	58	9月18日	0.056	0.055	93	6月14日	0.040	0.041
24	11月15日	0.073	0.059	59	10月22日	0.046	0.046	94	9月20日	0.031	0.031
25	12月20日	0.066	0.061	60	11月19日	0.040	0.038	95	12月20日	0.038	0.034
26	2013年1月17日	0.068	0.061	61	12月10日	0.050	0.040	96	2020年3月13日	0.031	0.035
27	2月14日	0.077	0.061	62	2016年1月21日	0.042	0.039	97	6月19日	0.034	0.030
28	3月21日	0.062	0.050	63	2月18日	0.039	0.047	98	9月18日	0.031	0.026
29	4月18日	0.074	0.056	64	3月17日	0.042	0.039	99	12月18日	0.036	0.032
30	5月16日	0.057	0.060	65	4月21日	0.049	0.041	100	2021年3月19日	0.035	0.032
31	6月13日	0.061	0.054	66	5月19日	0.042	0.043	101	2022年7月4日	0.031	0.034
32	7月18日	0.077	0.064	67	6月16日	0.053	0.052	102	2024年2月22日	0.064	0.061
33	8月22日	0.069	0.048	68	7月21日	0.038	0.039				
34	9月12日	0.058	0.051	69	8月18日	0.046	0.048				
35	10月17日	0.063	0.053	70	9月15日	0.034	0.038				

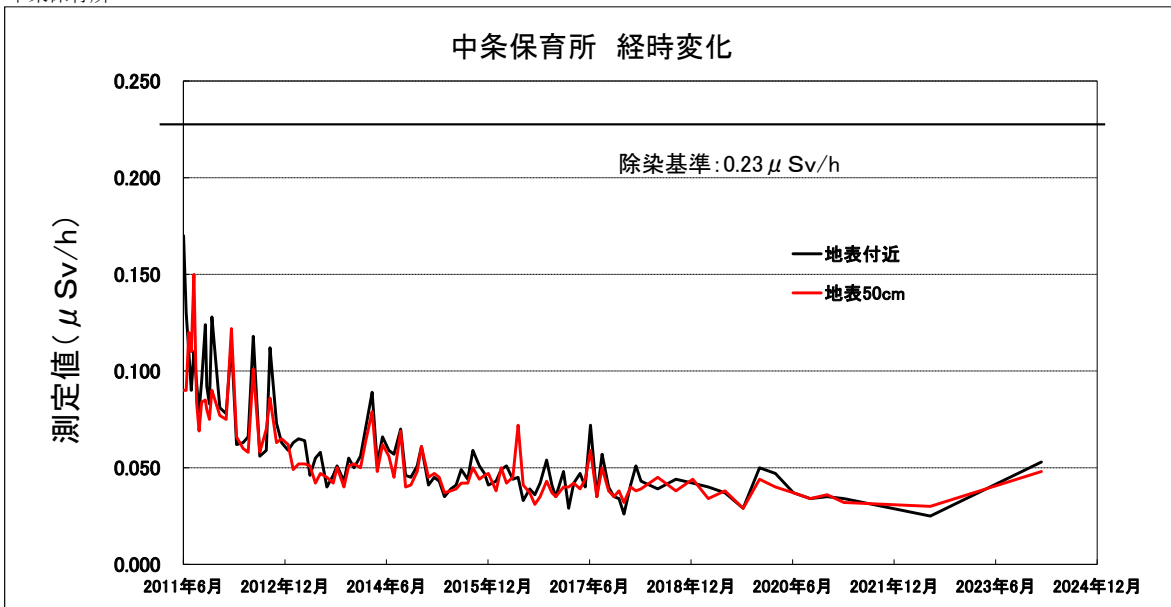


回	測定日	測定値 (μSv/h)		回	測定日	測定値 (μSv/h)		回	測定日	測定値 (μSv/h)	
		地表付近	地表50cm			地表付近	地表50cm			地表付近	地表50cm
1	2011年6月2日	0.18	0.17	36	11月14日	0.072	0.076	71	10月21日	0.065	0.070
2	6月16日	0.12	0.09	37	12月12日	0.073	0.062	72	11月18日	0.067	0.074
3	6月30日	0.08	0.07	38	2014年1月15日	0.084	0.078	73	12月9日	0.078	0.070
4	7月14日	0.17	0.14	39	2月13日	0.066	0.057	74	2017年1月20日	0.075	0.079
5	7月28日	0.16	0.07	40	3月20日	0.090	0.085	75	2月17日	0.070	0.060
6	8月11日	0.150	0.107	41	4月17日	0.072	0.063	76	3月17日	0.067	0.059
7	8月25日	0.101	0.076	42	5月15日	0.076	0.071	77	4月20日	0.043	0.063
8	9月8日	0.133	0.117	43	6月19日	0.089	0.092	78	5月18日	0.071	0.054
9	9月28日	0.110	0.082	44	7月17日	0.074	0.068	79	6月15日	0.058	0.061
10	10月6日	0.106	0.097	45	8月21日	0.073	0.070	80	7月20日	0.061	0.064
11	10月20日	0.105	0.083	46	9月18日	0.071	0.062	81	8月17日	0.074	0.060
12	11月2日	0.092	0.088	47	10月16日	0.078	0.071	82	9月21日	0.073	0.041
13	12月15日	0.079	0.083	48	11月20日	0.071	0.077	83	10月20日	0.075	0.066
14	2012年1月19日	0.075	0.077	49	12月12日	0.084	0.069	84	11月17日	0.074	0.067
15	2月16日	0.095	0.084	50	2015年1月20日	0.073	0.073	85	12月13日	0.060	0.073
16	3月15日	0.086	0.077	51	2月18日	0.087	0.069	86	2018年1月19日	0.061	0.071
17	4月19日	0.087	0.078	52	3月19日	0.057	0.069	87	2月16日	0.071	0.064
18	5月17日	0.086	0.083	53	4月16日	0.065	0.053	88	3月16日	0.059	0.077
19	6月14日	0.081	0.081	54	5月21日	0.068	0.062	89	6月15日	0.068	0.061
20	7月19日	0.074	0.080	55	6月18日	0.061	0.061	90	9月21日	0.077	0.065
21	8月23日	0.083	0.087	56	7月22日	0.076	0.069	91	12月21日	0.074	0.064
22	9月13日	0.085	0.079	57	8月20日	0.084	0.079	92	2019年3月15日	0.069	0.064
23	10月18日	0.084	0.080	58	9月16日	0.070	0.070	93	6月14日	0.079	0.073
24	11月15日	0.076	0.075	59	10月22日	0.074	0.075	94	9月20日	0.049	0.054
25	12月20日	0.078	0.072	60	11月19日	0.065	0.061	95	12月20日	0.064	0.064
26	2013年1月17日	0.080	0.074	61	12月10日	0.081	0.079	96	2020年3月13日	0.065	0.067
27	2月14日	0.079	0.069	62	2016年1月21日	0.072	0.066	97	6月19日	0.062	0.056
28	3月21日	0.093	0.079	63	2月18日	0.077	0.075	98	9月18日	0.056	0.056
29	4月18日	0.078	0.072	64	3月17日	0.077	0.071	99	12月18日	0.066	0.060
30	5月16日	0.091	0.085	65	4月21日	0.065	0.068	100	2021年3月23日	0.056	0.056
31	6月13日	0.094	0.072	66	5月19日	0.066	0.072	101	2022年7月5日	0.058	0.060
32	7月18日	0.064	0.075	67	6月16日	0.083	0.070	102	2024年2月22日	0.068	0.074
33	8月22日	0.076	0.064	68	7月21日	0.066	0.072				
34	9月12日	0.080	0.077	69	8月18日	0.068	0.062				
35	10月17日	0.071	0.078	70	9月15日	0.060	0.061				

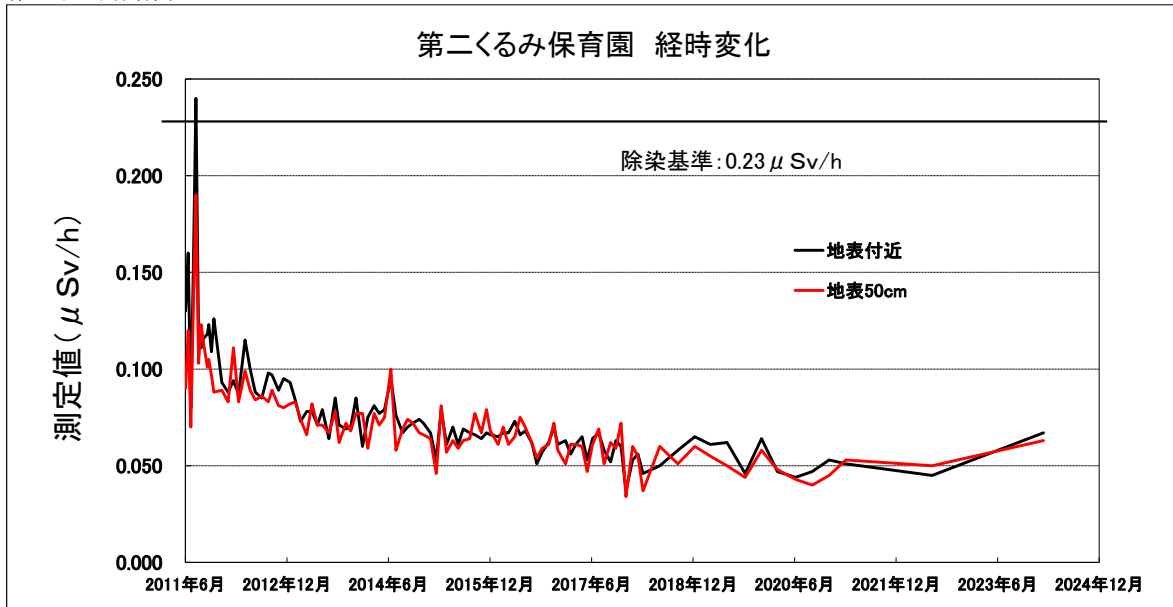


回	測定日	測定値 (μ Sv/h)		回	測定日	測定値 (μ Sv/h)		回	測定日	測定値 (μ Sv/h)	
		地表付近	地表50cm			地表付近	地表50cm			地表付近	地表50cm
1	2011年6月2日	0.12	0.12	36	11月13日	0.080	0.076	71	10月20日	0.080	0.074
2	6月16日	0.12	0.11	37	12月11日	0.079	0.073	72	11月17日	0.092	0.090
3	6月30日	0.11	0.10	38	2014年1月15日	0.095	0.092	73	12月8日	0.069	0.070
4	7月14日	0.13	0.09	39	2月13日	0.084	0.079	74	2017年1月19日	0.073	0.069
5	7月28日	0.10	0.16	40	3月19日	0.098	0.091	75	2月16日	0.052	0.054
6	8月11日	0.128	0.124	41	4月16日	0.096	0.086	76	3月16日	0.080	0.075
7	8月25日	0.143	0.104	42	5月15日	0.092	0.090	77	4月19日	0.073	0.067
8	9月8日	0.120	0.112	43	6月18日	0.086	0.092	78	5月17日	0.084	0.074
9	9月28日	0.101	0.097	44	7月16日	0.087	0.080	79	6月14日	0.085	0.076
10	10月6日	0.118	0.121	45	8月21日	0.077	0.074	80	7月19日	0.082	0.080
11	10月20日	0.111	0.106	46	9月17日	0.078	0.074	81	8月16日	0.073	0.069
12	11月2日	0.104	0.094	47	10月15日	0.085	0.091	82	9月20日	0.044	0.054
13	12月15日	0.100	0.105	48	11月19日	0.077	0.076	83	10月19日	0.087	0.085
14	2012年1月19日	0.113	0.102	49	12月11日	0.087	0.085	84	11月16日	0.071	0.070
15	2月16日	0.111	0.117	50	2015年1月19日	0.076	0.077	85	12月12日	0.078	0.068
16	3月15日	0.083	0.083	51	2月19日	0.053	0.053	86	2018年1月18日	0.052	0.056
17	4月19日	0.101	0.093	52	3月18日	0.083	0.081	87	2月15日	0.071	0.079
18	5月17日	0.079	0.094	53	4月15日	0.078	0.076	88	3月15日	0.058	0.040
19	6月14日	0.090	0.083	54	5月20日	0.075	0.081	89	6月14日	0.067	0.069
20	7月19日	0.105	0.093	55	6月17日	0.063	0.070	90	9月20日	0.097	0.088
21	8月23日	0.096	0.080	56	7月15日	0.086	0.078	91	12月20日	0.117	0.088
22	9月12日	0.118	0.099	57	8月19日	0.081	0.074	92	2019年3月14日	0.082	0.083
23	10月17日	0.091	0.099	58	9月16日	0.099	0.088	93	6月13日	0.077	0.085
24	11月14日	0.107	0.086	59	10月21日	0.084	0.083	94	9月19日	0.072	0.061
25	12月19日	0.092	0.104	60	11月18日	0.097	0.096	95	12月17日	0.079	0.068
26	2013年1月16日	0.092	0.078	61	12月9日	0.081	0.079	96	2020年3月12日	0.083	0.086
27	2月14日	0.080	0.080	62	2016年1月20日	0.076	0.082	97	6月18日	0.068	0.067
28	3月19日	0.099	0.090	63	2月17日	0.090	0.088	98	9月17日	0.068	0.071
29	4月17日	0.097	0.088	64	3月16日	0.084	0.075	99	12月17日	0.081	0.068
30	5月16日	0.108	0.082	65	4月20日	0.092	0.076	100	2021年3月18日	0.085	0.073
31	6月12日	0.088	0.079	66	5月18日	0.085	0.076	101	2022年7月5日	0.054	0.059
32	7月17日	0.082	0.084	67	6月15日	0.095	0.095	102	2024年2月21日	0.107	0.091
33	8月21日	0.088	0.082	68	7月20日	0.065	0.062				
34	9月11日	0.085	0.079	69	8月17日	0.071	0.073				
35	10月18日	0.096	0.069	70	9月14日	0.062	0.066				

中条保育所 経時変化

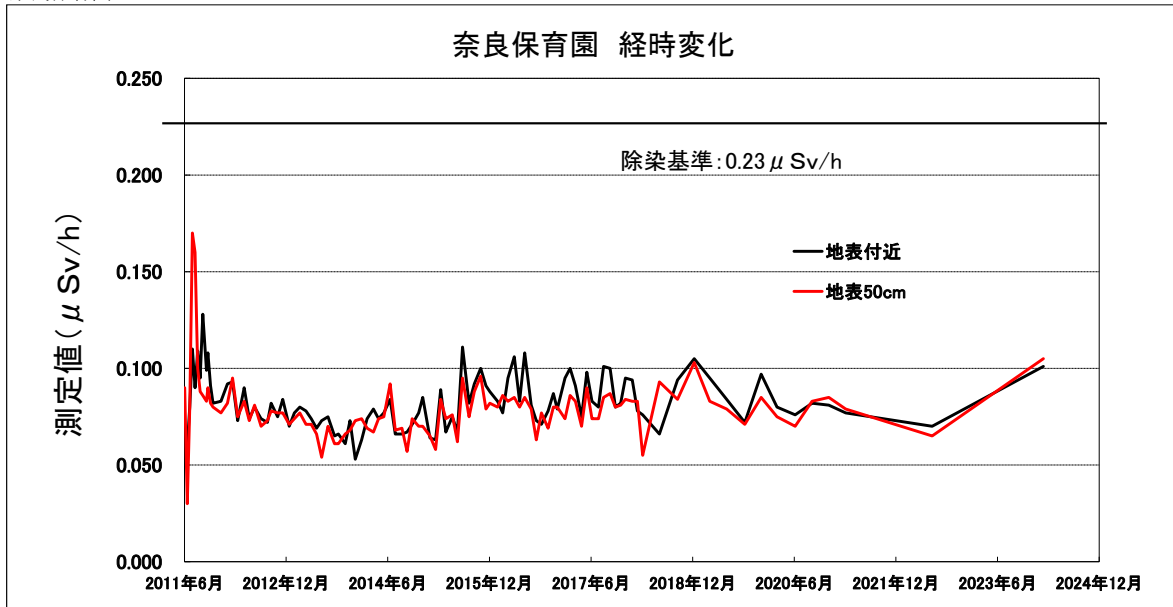


回	測定日	測定値(μSv/h)		回	測定日	測定値(μSv/h)		回	測定日	測定値(μSv/h)	
		地表付近	地表50cm			地表付近	地表50cm			地表付近	地表50cm
1	2011年6月2日	0.17	0.09	36	11月13日	0.055	0.051	71	10月20日	0.054	0.043
2	6月16日	0.13	0.09	37	12月11日	0.050	0.052	72	11月17日	0.041	0.037
3	6月30日	0.11	0.12	38	2014年1月15日	0.056	0.050	73	12月8日	0.035	0.035
4	7月14日	0.09	0.11	39	2月13日	0.071	0.064	74	2017年1月19日	0.048	0.040
5	7月28日	0.11	0.15	40	3月19日	0.089	0.079	75	2月16日	0.029	0.040
6	8月11日	0.094	0.084	41	4月16日	0.052	0.048	76	3月16日	0.042	0.042
7	8月25日	0.079	0.069	42	5月15日	0.066	0.062	77	4月19日	0.047	0.039
8	9月8日	0.095	0.084	43	6月18日	0.059	0.056	78	5月17日	0.040	0.044
9	9月28日	0.124	0.085	44	7月16日	0.057	0.045	79	6月14日	0.072	0.059
10	10月6日	0.092	0.080	45	8月21日	0.070	0.069	80	7月19日	0.035	0.035
11	10月20日	0.083	0.075	46	9月17日	0.046	0.040	81	8月16日	0.057	0.050
12	11月2日	0.128	0.090	47	10月15日	0.045	0.041	82	9月20日	0.040	0.038
13	12月15日	0.081	0.077	48	11月19日	0.051	0.048	83	10月19日	0.035	0.035
14	2012年1月19日	0.078	0.075	49	12月11日	0.061	0.061	84	11月16日	0.034	0.038
15	2月16日	0.115	0.122	50	2015年1月19日	0.041	0.045	85	12月12日	0.026	0.032
16	3月15日	0.062	0.066	51	2月19日	0.045	0.047	86	2018年1月18日	0.041	0.040
17	4月19日	0.063	0.060	52	3月18日	0.043	0.045	87	2月15日	0.051	0.038
18	5月17日	0.066	0.058	53	4月15日	0.035	0.037	88	3月15日	0.043	0.039
19	6月14日	0.118	0.101	54	5月20日	0.039	0.038	89	6月14日	0.039	0.045
20	7月19日	0.056	0.058	55	6月17日	0.041	0.039	90	9月20日	0.044	0.038
21	8月23日	0.059	0.070	56	7月15日	0.049	0.042	91	12月20日	0.042	0.044
22	9月12日	0.112	0.086	57	8月19日	0.044	0.042	92	2019年3月14日	0.040	0.034
23	10月17日	0.073	0.063	58	9月16日	0.059	0.050	93	6月13日	0.037	0.038
24	11月14日	0.063	0.065	59	10月21日	0.051	0.044	94	9月19日	0.029	0.029
25	12月19日	0.059	0.062	60	11月18日	0.047	0.046	95	12月17日	0.050	0.044
26	2013年1月16日	0.063	0.049	61	12月9日	0.041	0.047	96	2020年3月12日	0.047	0.040
27	2月14日	0.065	0.052	62	2016年1月20日	0.043	0.038	97	6月18日	0.037	0.037
28	3月19日	0.064	0.052	63	2月17日	0.049	0.050	98	9月17日	0.034	0.034
29	4月17日	0.046	0.051	64	3月16日	0.051	0.042	99	12月17日	0.035	0.036
30	5月16日	0.055	0.042	65	4月20日	0.044	0.045	100	2021年3月18日	0.034	0.032
31	6月12日	0.058	0.047	66	5月18日	0.045	0.072	101	2022年6月29日	0.025	0.030
32	7月17日	0.040	0.045	67	6月15日	0.033	0.041	102	2024年2月21日	0.053	0.048
33	8月21日	0.046	0.042	68	7月20日	0.039	0.037				
34	9月11日	0.051	0.050	69	8月17日	0.036	0.031				
35	10月18日	0.043	0.040	70	9月14日	0.042	0.035				

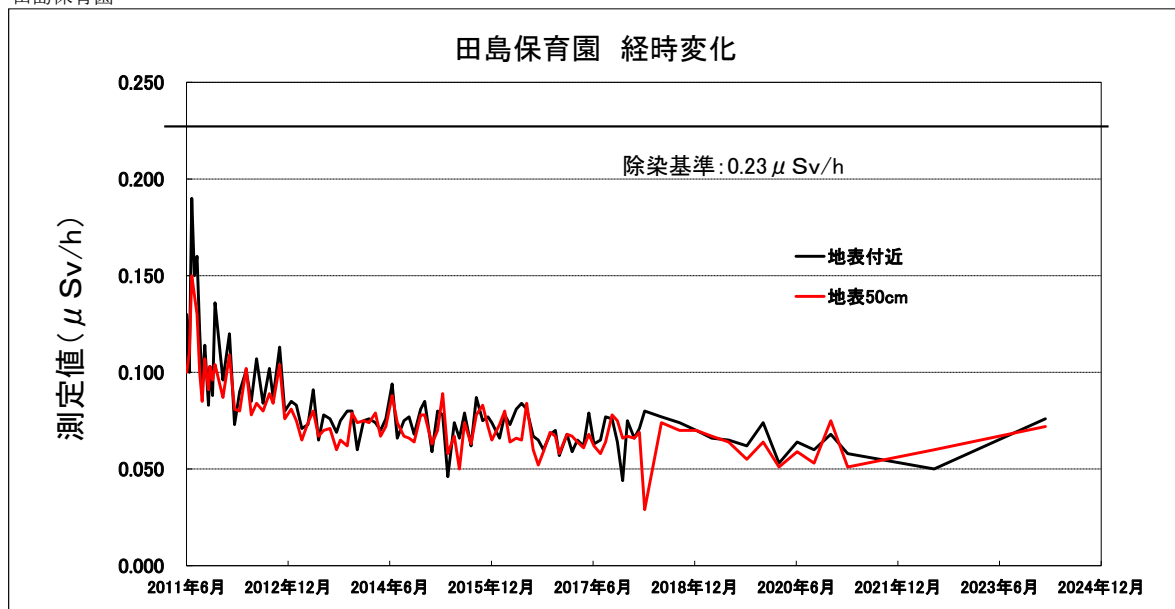


回	測定日	測定値 (μ Sv/h)		回	測定日	測定値 (μ Sv/h)		回	測定日	測定値 (μ Sv/h)	
		地表付近	地表50cm			地表付近	地表50cm			地表付近	地表50cm
1	2011年6月2日	0.13	0.09	36	11月13日	0.070	0.068	71	10月20日	0.062	0.061
2	6月16日	0.16	0.12	37	12月11日	0.085	0.077	72	11月17日	0.070	0.072
3	6月30日	0.08	0.07	38	2014年1月15日	0.060	0.077	73	12月8日	0.061	0.058
4	7月14日	0.15	0.13	39	2月13日	0.075	0.059	74	2017年1月19日	0.063	0.051
5	7月28日	0.24	0.19	40	3月19日	0.081	0.077	75	2月16日	0.056	0.061
6	8月11日	0.116	0.103	41	4月16日	0.077	0.071	76	3月16日	0.061	0.061
7	8月25日	0.111	0.123	42	5月15日	0.079	0.075	77	4月19日	0.065	0.060
8	9月8日	0.116	0.113	43	6月18日	0.095	0.100	78	5月17日	0.053	0.047
9	9月28日	0.118	0.101	44	7月16日	0.076	0.058	79	6月14日	0.064	0.061
10	10月6日	0.123	0.105	45	8月21日	0.067	0.069	80	7月19日	0.067	0.069
11	10月20日	0.109	0.097	46	9月17日	0.070	0.074	81	8月16日	0.058	0.051
12	11月2日	0.126	0.088	47	10月15日	0.072	0.072	82	9月20日	0.052	0.062
13	12月15日	0.093	0.089	48	11月19日	0.074	0.067	83	10月19日	0.063	0.059
14	2012年1月19日	0.088	0.083	49	12月11日	0.072	0.066	84	11月16日	0.060	0.072
15	2月16日	0.094	0.111	50	2015年1月19日	0.067	0.064	85	12月12日	0.037	0.034
16	3月15日	0.087	0.083	51	2月19日	0.053	0.046	86	2018年1月18日	0.053	0.060
17	4月19日	0.115	0.099	52	3月18日	0.079	0.081	87	2月15日	0.056	0.055
18	5月17日	0.100	0.089	53	4月15日	0.061	0.057	88	3月15日	0.046	0.037
19	6月14日	0.088	0.084	54	5月20日	0.070	0.063	89	6月14日	0.050	0.060
20	7月19日	0.085	0.086	55	6月17日	0.061	0.059	90	9月20日	0.058	0.051
21	8月23日	0.098	0.083	56	7月15日	0.069	0.063	91	12月20日	0.065	0.060
22	9月12日	0.097	0.089	57	8月19日	0.067	0.064	92	2019年3月14日	0.061	0.055
23	10月17日	0.089	0.081	58	9月16日	0.066	0.077	93	6月13日	0.062	0.050
24	11月14日	0.095	0.080	59	10月21日	0.064	0.067	94	9月19日	0.046	0.044
25	12月19日	0.093	0.082	60	11月18日	0.067	0.079	95	12月17日	0.064	0.058
26	2013年1月16日	0.084	0.083	61	12月9日	0.066	0.068	96	2020年3月12日	0.047	0.048
27	2月14日	0.073	0.074	62	2016年1月20日	0.065	0.061	97	6月18日	0.044	0.043
28	3月19日	0.078	0.066	63	2月17日	0.067	0.070	98	9月17日	0.047	0.040
29	4月17日	0.078	0.082	64	3月16日	0.067	0.061	99	12月17日	0.053	0.045
30	5月16日	0.071	0.071	65	4月20日	0.073	0.065	100	2021年3月18日	0.051	0.053
31	6月12日	0.079	0.071	66	5月18日	0.066	0.075	101	2022年6月29日	0.045	0.050
32	7月17日	0.064	0.067	67	6月15日	0.068	0.070	102	2024年2月21日	0.067	0.063
33	8月21日	0.085	0.078	68	7月20日	0.062	0.062				
34	9月11日	0.071	0.062	69	8月17日	0.051	0.054				
35	10月18日	0.069	0.072	70	9月14日	0.057	0.059				

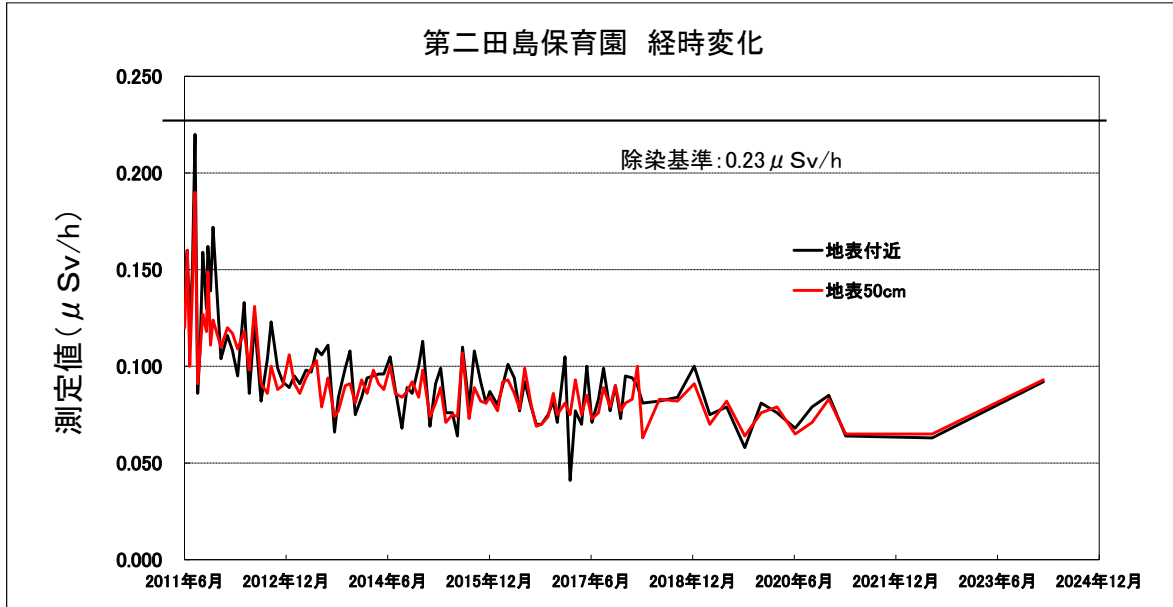
奈良保育園 経時変化



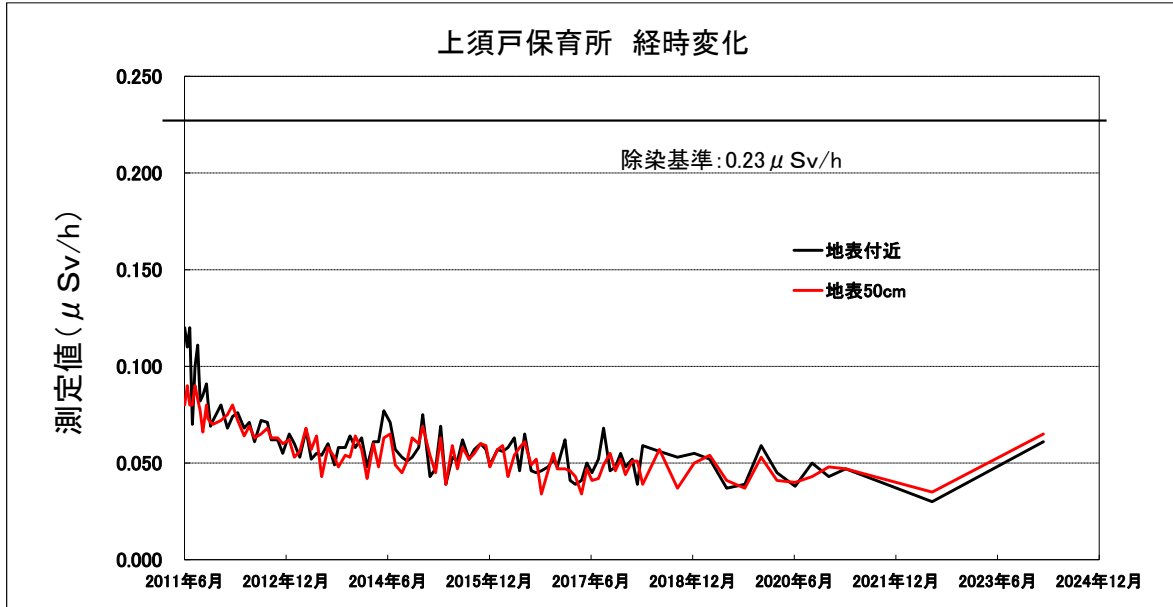
回	測定日	測定値(μSv/h)		回	測定日	測定値(μSv/h)		回	測定日	測定値(μSv/h)	
		地表付近	地表50cm			地表付近	地表50cm			地表付近	地表50cm
1	2011年6月2日	0.06	0.09	36	11月13日	0.073	0.068	71	10月20日	0.078	0.069
2	6月16日	0.06	0.03	37	12月11日	0.053	0.073	72	11月17日	0.087	0.080
3	6月30日	0.08	0.08	38	2014年1月15日	0.063	0.074	73	12月8日	0.079	0.080
4	7月14日	0.11	0.17	39	2月13日	0.074	0.069	74	2017年1月19日	0.095	0.074
5	7月28日	0.09	0.16	40	3月19日	0.079	0.067	75	2月16日	0.100	0.086
6	8月11日	0.109	0.100	41	4月16日	0.074	0.074	76	3月16日	0.091	0.083
7	8月25日	0.095	0.088	42	5月15日	0.077	0.075	77	4月19日	0.075	0.070
8	9月8日	0.128	0.086	43	6月18日	0.084	0.092	78	5月17日	0.098	0.090
9	9月28日	0.099	0.083	44	7月16日	0.066	0.068	79	6月14日	0.083	0.074
10	10月6日	0.108	0.090	45	8月21日	0.066	0.069	80	7月19日	0.080	0.074
11	10月20日	0.091	0.082	46	9月17日	0.067	0.057	81	8月16日	0.101	0.085
12	11月2日	0.082	0.080	47	10月15日	0.071	0.074	82	9月20日	0.100	0.087
13	12月15日	0.083	0.077	48	11月19日	0.077	0.070	83	10月19日	0.080	0.080
14	2012年1月19日	0.092	0.082	49	12月11日	0.085	0.070	84	11月16日	0.082	0.081
15	2月16日	0.093	0.095	50	2015年1月19日	0.064	0.065	85	12月12日	0.095	0.084
16	3月15日	0.073	0.075	51	2月19日	0.063	0.058	86	2018年1月18日	0.094	0.083
17	4月19日	0.090	0.083	52	3月18日	0.089	0.084	87	2月15日	0.078	0.083
18	5月17日	0.074	0.073	53	4月15日	0.067	0.074	88	3月15日	0.076	0.055
19	6月14日	0.080	0.081	54	5月20日	0.075	0.076	89	6月14日	0.066	0.093
20	7月19日	0.074	0.070	55	6月17日	0.067	0.062	90	9月20日	0.094	0.084
21	8月23日	0.072	0.073	56	7月15日	0.111	0.095	91	12月20日	0.105	0.103
22	9月12日	0.082	0.078	57	8月19日	0.082	0.075	92	2019年3月14日	0.095	0.083
23	10月17日	0.075	0.077	58	9月16日	0.092	0.088	93	6月13日	0.084	0.079
24	11月14日	0.084	0.077	59	10月21日	0.100	0.096	94	9月19日	0.072	0.071
25	12月19日	0.070	0.071	60	11月18日	0.091	0.079	95	12月17日	0.097	0.085
26	2013年1月16日	0.077	0.074	61	12月9日	0.088	0.082	96	2020年3月12日	0.080	0.075
27	2月14日	0.080	0.077	62	2016年1月20日	0.083	0.080	97	6月18日	0.076	0.070
28	3月19日	0.078	0.071	63	2月17日	0.077	0.086	98	9月17日	0.082	0.083
29	4月17日	0.074	0.071	64	3月16日	0.095	0.083	99	12月17日	0.081	0.085
30	5月16日	0.069	0.066	65	4月20日	0.106	0.085	100	2021年3月18日	0.077	0.079
31	6月12日	0.073	0.054	66	5月18日	0.083	0.080	101	2022年6月29日	0.070	0.065
32	7月17日	0.075	0.070	67	6月15日	0.108	0.085	102	2024年2月21日	0.101	0.105
33	8月21日	0.065	0.061	68	7月20日	0.081	0.079				
34	9月11日	0.066	0.061	69	8月17日	0.073	0.063				
35	10月18日	0.061	0.066	70	9月14日	0.071	0.077				



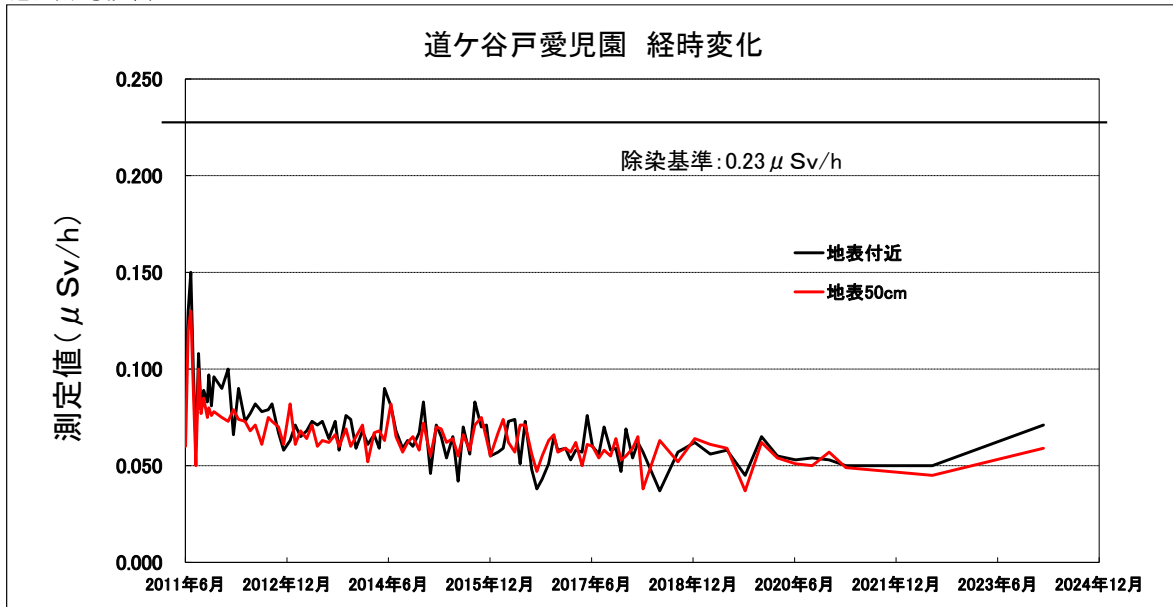
回	測定日	測定値 (μ Sv/h)		回	測定日	測定値 (μ Sv/h)		回	測定日	測定値 (μ Sv/h)	
		地表付近	地表50cm			地表付近	地表50cm			地表付近	地表50cm
1	2011年6月2日	0.13	0.10	36	11月13日	0.080	0.079	71	10月20日	0.068	0.069
2	6月16日	0.10	0.11	37	12月11日	0.060	0.074	72	11月17日	0.070	0.067
3	6月30日	0.19	0.15	38	2014年1月15日	0.075	0.075	73	12月8日	0.057	0.058
4	7月14日	0.15	0.14	39	2月13日	0.076	0.074	74	2017年1月19日	0.068	0.068
5	7月28日	0.16	0.13	40	3月19日	0.074	0.079	75	2月16日	0.059	0.067
6	8月11日	0.121	0.100	41	4月16日	0.070	0.067	76	3月16日	0.065	0.064
7	8月25日	0.092	0.085	42	5月15日	0.076	0.072	77	4月19日	0.062	0.061
8	9月8日	0.114	0.107	43	6月18日	0.094	0.088	78	5月17日	0.079	0.068
9	9月28日	0.083	0.091	44	7月16日	0.066	0.074	79	6月14日	0.063	0.062
10	10月6日	0.103	0.103	45	8月21日	0.075	0.067	80	7月19日	0.065	0.058
11	10月20日	0.088	0.096	46	9月17日	0.077	0.066	81	8月16日	0.077	0.064
12	11月2日	0.136	0.104	47	10月15日	0.068	0.064	82	9月20日	0.076	0.078
13	12月15日	0.096	0.087	48	11月19日	0.081	0.078	83	10月19日	0.064	0.075
14	2012年1月19日	0.120	0.109	49	12月11日	0.085	0.078	84	11月16日	0.044	0.066
15	2月16日	0.073	0.081	50	2015年1月19日	0.059	0.063	85	12月12日	0.075	0.067
16	3月15日	0.090	0.080	51	2月19日	0.080	0.070	86	2018年1月18日	0.066	0.066
17	4月19日	0.101	0.102	52	3月18日	0.078	0.089	87	2月15日	0.071	0.069
18	5月17日	0.085	0.078	53	4月15日	0.046	0.058	88	3月15日	0.080	0.029
19	6月14日	0.107	0.084	54	5月20日	0.074	0.067	89	6月14日	0.077	0.074
20	7月19日	0.084	0.080	55	6月17日	0.066	0.050	90	9月20日	0.074	0.070
21	8月23日	0.102	0.089	56	7月15日	0.079	0.074	91	12月20日	0.070	0.070
22	9月12日	0.087	0.084	57	8月19日	0.062	0.063	92	2019年3月14日	0.066	0.067
23	10月17日	0.113	0.104	58	9月16日	0.087	0.078	93	6月13日	0.065	0.064
24	11月14日	0.080	0.076	59	10月21日	0.075	0.083	94	9月19日	0.062	0.055
25	12月19日	0.085	0.081	60	11月18日	0.077	0.072	95	12月17日	0.074	0.064
26	2013年1月16日	0.083	0.075	61	12月9日	0.074	0.065	96	2020年3月12日	0.053	0.051
27	2月14日	0.071	0.065	62	2016年1月20日	0.066	0.073	97	6月18日	0.064	0.059
28	3月19日	0.073	0.074	63	2月17日	0.078	0.080	98	9月17日	0.060	0.053
29	4月17日	0.091	0.080	64	3月16日	0.073	0.064	99	12月17日	0.068	0.075
30	5月16日	0.065	0.067	65	4月20日	0.081	0.066	100	2021年3月18日	0.058	0.051
31	6月12日	0.078	0.070	66	5月18日	0.084	0.065	101	2022年6月29日	0.050	0.060
32	7月17日	0.076	0.071	67	6月15日	0.081	0.084	102	2024年2月21日	0.076	0.072
33	8月21日	0.069	0.060	68	7月20日	0.067	0.060				
34	9月11日	0.075	0.065	69	8月17日	0.065	0.052				
35	10月18日	0.080	0.062	70	9月14日	0.060	0.059				



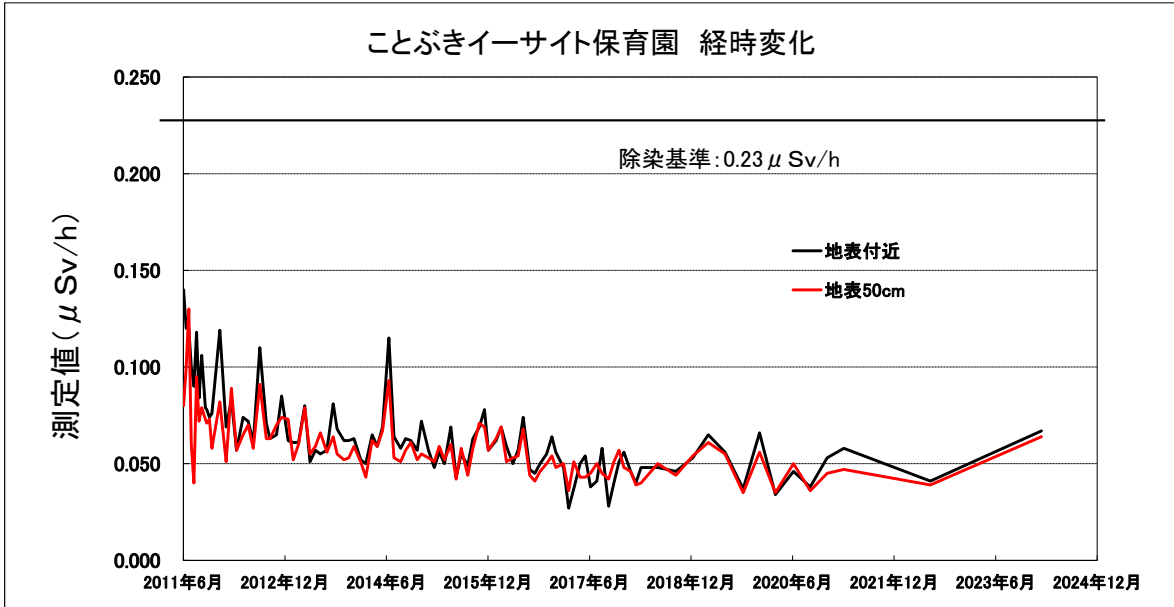
回	測定日	測定値 (μSv/h)		回	測定日	測定値 (μSv/h)		回	測定日	測定値 (μSv/h)	
		地表付近	地表50cm			地表付近	地表50cm			地表付近	地表50cm
1	2011年6月2日	0.15	0.12	36	11月13日	0.108	0.091	71	10月20日	0.075	0.074
2	6月16日	0.16	0.16	37	12月11日	0.075	0.081	72	11月17日	0.082	0.086
3	6月30日	0.12	0.10	38	2014年1月15日	0.084	0.093	73	12月8日	0.071	0.075
4	7月14日	0.15	0.14	39	2月13日	0.094	0.086	74	2017年1月19日	0.105	0.081
5	7月28日	0.22	0.19	40	3月19日	0.095	0.098	75	2月16日	0.041	0.075
6	8月11日	0.086	0.091	41	4月16日	0.096	0.091	76	3月16日	0.077	0.093
7	8月25日	0.110	0.108	42	5月15日	0.096	0.088	77	4月19日	0.070	0.075
8	9月8日	0.159	0.127	43	6月18日	0.105	0.100	78	5月17日	0.100	0.085
9	9月28日	0.130	0.118	44	7月16日	0.088	0.086	79	6月14日	0.071	0.073
10	10月6日	0.162	0.149	45	8月21日	0.068	0.084	80	7月19日	0.083	0.076
11	10月20日	0.139	0.111	46	9月17日	0.089	0.087	81	8月16日	0.099	0.089
12	11月2日	0.172	0.124	47	10月15日	0.086	0.092	82	9月20日	0.077	0.079
13	12月15日	0.104	0.110	48	11月19日	0.100	0.084	83	10月19日	0.090	0.090
14	2012年1月19日	0.116	0.120	49	12月11日	0.113	0.098	84	11月16日	0.073	0.077
15	2月16日	0.108	0.117	50	2015年1月19日	0.069	0.074	85	12月12日	0.095	0.081
16	3月15日	0.095	0.109	51	2月19日	0.091	0.081	86	2018年1月18日	0.094	0.083
17	4月19日	0.133	0.118	52	3月18日	0.099	0.089	87	2月15日	0.090	0.100
18	5月17日	0.086	0.098	53	4月15日	0.076	0.071	88	3月15日	0.081	0.063
19	6月14日	0.123	0.131	54	5月20日	0.076	0.075	89	6月14日	0.082	0.083
20	7月19日	0.082	0.091	55	6月17日	0.064	0.074	90	9月20日	0.084	0.082
21	8月23日	0.104	0.086	56	7月15日	0.110	0.107	91	12月20日	0.100	0.091
22	9月12日	0.123	0.100	57	8月19日	0.079	0.073	92	2019年3月14日	0.075	0.070
23	10月17日	0.099	0.088	58	9月16日	0.108	0.089	93	6月13日	0.079	0.082
24	11月14日	0.092	0.090	59	10月21日	0.092	0.082	94	9月19日	0.058	0.064
25	12月19日	0.089	0.106	60	11月18日	0.081	0.081	95	12月17日	0.081	0.076
26	2013年1月16日	0.095	0.091	61	12月9日	0.087	0.084	96	2020年3月12日	0.076	0.079
27	2月14日	0.091	0.086	62	2016年1月20日	0.080	0.077	97	6月18日	0.068	0.065
28	3月19日	0.098	0.094	63	2月17日	0.090	0.092	98	9月17日	0.079	0.071
29	4月17日	0.097	0.099	64	3月16日	0.101	0.093	99	12月17日	0.085	0.083
30	5月16日	0.109	0.103	65	4月20日	0.094	0.086	100	2021年3月18日	0.064	0.065
31	6月12日	0.106	0.079	66	5月18日	0.077	0.078	101	2022年6月29日	0.063	0.065
32	7月17日	0.111	0.094	67	6月15日	0.092	0.099	102	2024年2月21日	0.092	0.093
33	8月21日	0.066	0.074	68	7月20日	0.079	0.080				
34	9月11日	0.084	0.077	69	8月17日	0.070	0.069				
35	10月18日	0.099	0.090	70	9月14日	0.070	0.070				



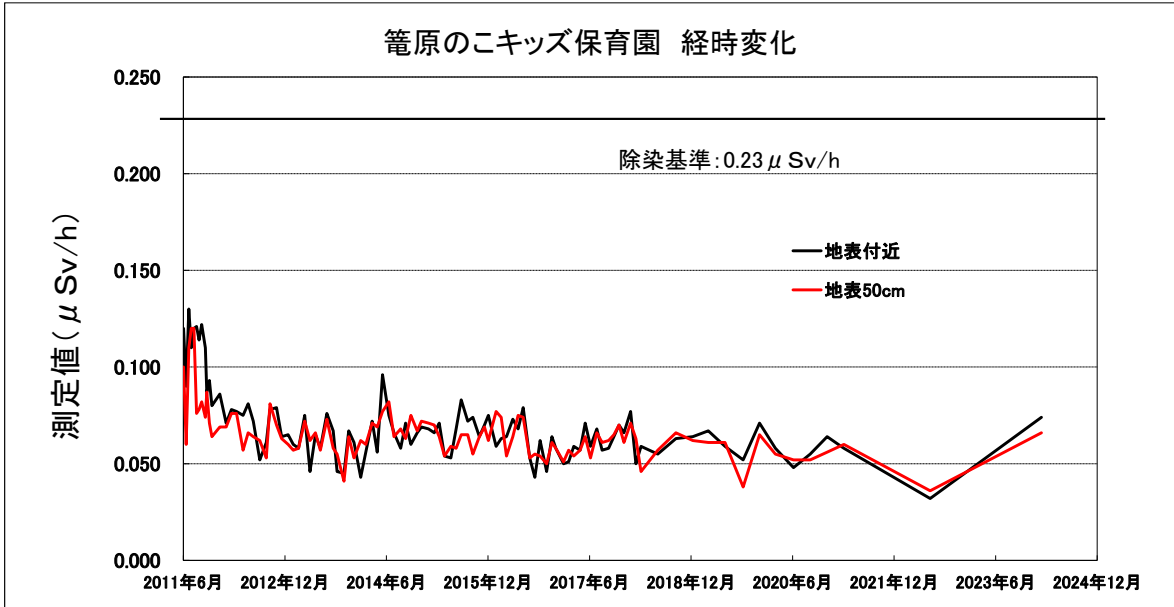
回	測定日	測定値(μSv/h)		回	測定日	測定値(μSv/h)		回	測定日	測定値(μSv/h)	
		地表付近	地表50cm			地表付近	地表50cm			地表付近	地表50cm
1	2011年6月2日	0.12	0.08	36	11月13日	0.064	0.053	71	10月20日	0.048	0.046
2	6月16日	0.11	0.09	37	12月11日	0.058	0.064	72	11月17日	0.052	0.055
3	6月30日	0.12	0.08	38	2014年1月15日	0.063	0.057	73	12月8日	0.048	0.047
4	7月14日	0.07	0.08	39	2月13日	0.048	0.042	74	2017年1月19日	0.062	0.047
5	7月28日	0.10	0.09	40	3月19日	0.061	0.060	75	2月16日	0.041	0.046
6	8月11日	0.111	0.083	41	4月16日	0.061	0.048	76	3月16日	0.039	0.043
7	8月25日	0.082	0.077	42	5月15日	0.077	0.063	77	4月19日	0.041	0.034
8	9月8日	0.085	0.066	43	6月18日	0.071	0.065	78	5月17日	0.050	0.047
9	9月28日	0.091	0.080	44	7月16日	0.057	0.049	79	6月14日	0.045	0.041
10	10月6日	0.082	0.073	45	8月21日	0.053	0.045	80	7月19日	0.052	0.042
11	10月20日	0.069	0.071	46	9月17日	0.051	0.051	81	8月16日	0.068	0.049
12	11月2日	0.072	0.070	47	10月15日	0.053	0.063	82	9月20日	0.046	0.055
13	12月15日	0.080	0.072	48	11月19日	0.058	0.060	83	10月19日	0.048	0.046
14	2012年1月19日	0.068	0.075	49	12月11日	0.075	0.069	84	11月16日	0.055	0.052
15	2月16日	0.074	0.080	50	2015年1月19日	0.043	0.054	85	12月12日	0.048	0.044
16	3月15日	0.076	0.072	51	2月19日	0.047	0.045	86	2018年1月18日	0.052	0.051
17	4月19日	0.068	0.064	52	3月18日	0.069	0.063	87	2月15日	0.039	0.051
18	5月17日	0.071	0.069	53	4月15日	0.039	0.039	88	3月15日	0.059	0.039
19	6月14日	0.061	0.063	54	5月20日	0.053	0.059	89	6月14日	0.056	0.057
20	7月19日	0.072	0.065	55	6月17日	0.051	0.047	90	9月20日	0.053	0.037
21	8月23日	0.071	0.068	56	7月15日	0.062	0.058	91	12月20日	0.055	0.050
22	9月12日	0.062	0.063	57	8月19日	0.052	0.052	92	2019年3月14日	0.052	0.054
23	10月17日	0.062	0.063	58	9月16日	0.057	0.055	93	6月13日	0.037	0.041
24	11月14日	0.055	0.060	59	10月21日	0.060	0.060	94	9月19日	0.039	0.037
25	12月19日	0.065	0.062	60	11月18日	0.057	0.059	95	12月17日	0.059	0.053
26	2013年1月16日	0.060	0.053	61	12月9日	0.049	0.048	96	2020年3月12日	0.045	0.041
27	2月14日	0.053	0.056	62	2016年1月20日	0.057	0.057	97	6月18日	0.038	0.040
28	3月19日	0.067	0.068	63	2月17日	0.056	0.059	98	9月17日	0.050	0.043
29	4月17日	0.052	0.057	64	3月16日	0.058	0.043	99	12月17日	0.043	0.048
30	5月16日	0.055	0.064	65	4月20日	0.063	0.054	100	2021年3月18日	0.047	0.047
31	6月12日	0.054	0.043	66	5月18日	0.046	0.058	101	2022年6月29日	0.030	0.035
32	7月17日	0.060	0.058	67	6月15日	0.065	0.061	102	2024年2月21日	0.061	0.065
33	8月21日	0.049	0.053	68	7月20日	0.046	0.049				
34	9月11日	0.058	0.048	69	8月17日	0.045	0.052				
35	10月18日	0.058	0.054	70	9月14日	0.046	0.034				



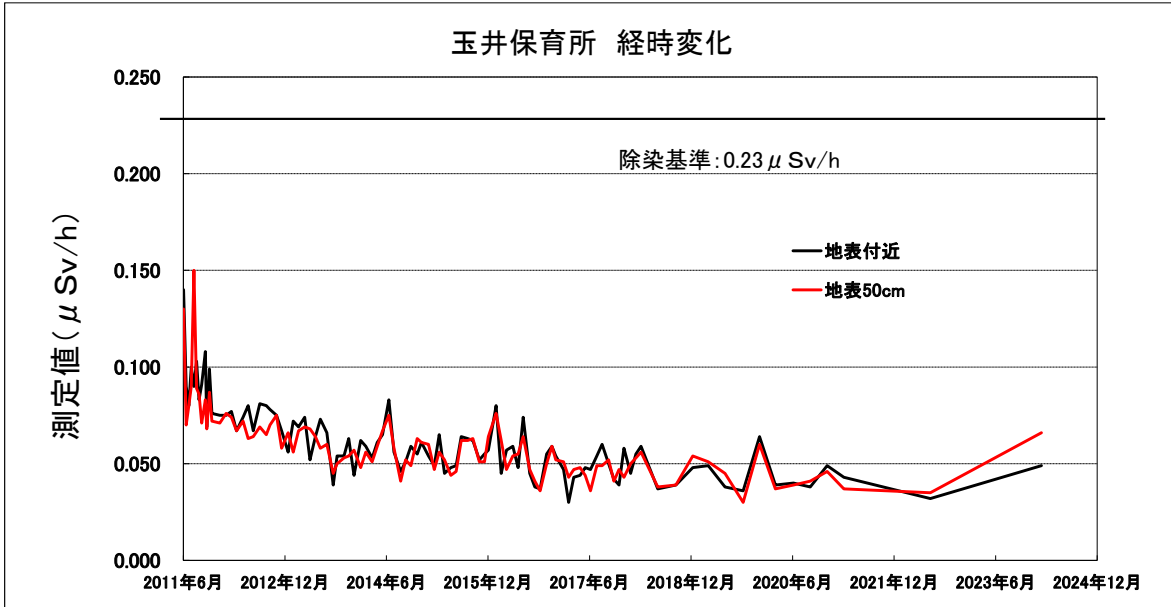
回	測定日	測定値 (μ Sv/h)		回	測定日	測定値 (μ Sv/h)		回	測定日	測定値 (μ Sv/h)	
		地表付近	地表50cm			地表付近	地表50cm			地表付近	地表50cm
1	2011年6月2日	0.09	0.06	36	11月13日	0.074	0.060	71	10月20日	0.051	0.063
2	6月16日	0.13	0.12	37	12月11日	0.059	0.065	72	11月17日	0.065	0.066
3	6月30日	0.15	0.13	38	2014年1月15日	0.068	0.071	73	12月8日	0.058	0.057
4	7月14日	0.10	0.09	39	2月13日	0.061	0.052	74	2017年1月19日	0.059	0.059
5	7月28日	0.06	0.05	40	3月19日	0.066	0.067	75	2月16日	0.053	0.057
6	8月11日	0.108	0.100	41	4月16日	0.059	0.068	76	3月16日	0.058	0.062
7	8月25日	0.079	0.077	42	5月15日	0.090	0.063	77	4月19日	0.057	0.050
8	9月8日	0.089	0.085	43	6月18日	0.081	0.082	78	5月17日	0.076	0.061
9	9月28日	0.083	0.075	44	7月16日	0.068	0.065	79	6月14日	0.060	0.060
10	10月6日	0.097	0.080	45	8月21日	0.059	0.057	80	7月19日	0.056	0.054
11	10月20日	0.081	0.076	46	9月17日	0.063	0.062	81	8月16日	0.070	0.058
12	11月2日	0.096	0.078	47	10月15日	0.060	0.065	82	9月20日	0.058	0.055
13	12月15日	0.090	0.075	48	11月19日	0.067	0.058	83	10月19日	0.059	0.064
14	2012年1月19日	0.100	0.073	49	12月11日	0.083	0.072	84	11月16日	0.047	0.053
15	2月16日	0.066	0.079	50	2015年1月19日	0.046	0.055	85	12月12日	0.069	0.055
16	3月15日	0.090	0.074	51	2月19日	0.071	0.070	86	2018年1月18日	0.054	0.059
17	4月19日	0.073	0.073	52	3月18日	0.065	0.069	87	2月15日	0.062	0.065
18	5月17日	0.077	0.068	53	4月15日	0.054	0.062	88	3月15日	0.057	0.038
19	6月14日	0.082	0.071	54	5月20日	0.065	0.064	89	6月14日	0.037	0.063
20	7月19日	0.078	0.061	55	6月17日	0.042	0.055	90	9月20日	0.057	0.052
21	8月23日	0.079	0.075	56	7月15日	0.070	0.066	91	12月20日	0.062	0.064
22	9月12日	0.082	0.073	57	8月19日	0.056	0.058	92	2019年3月14日	0.056	0.061
23	10月17日	0.067	0.070	58	9月16日	0.083	0.071	93	6月13日	0.058	0.059
24	11月14日	0.058	0.061	59	10月21日	0.070	0.075	94	9月19日	0.045	0.037
25	12月19日	0.063	0.082	60	11月18日	0.071	0.064	95	12月17日	0.065	0.062
26	2013年1月16日	0.071	0.061	61	12月9日	0.055	0.055	96	2020年3月12日	0.055	0.054
27	2月14日	0.065	0.068	62	2016年1月20日	0.057	0.067	97	6月18日	0.053	0.051
28	3月19日	0.068	0.064	63	2月17日	0.059	0.074	98	9月17日	0.054	0.050
29	4月17日	0.073	0.071	64	3月16日	0.073	0.062	99	12月17日	0.053	0.057
30	5月16日	0.071	0.060	65	4月20日	0.074	0.057	100	2021年3月18日	0.050	0.049
31	6月12日	0.073	0.063	66	5月18日	0.051	0.071	101	2022年6月29日	0.050	0.045
32	7月17日	0.064	0.062	67	6月15日	0.073	0.071	102	2024年2月21日	0.071	0.059
33	8月21日	0.073	0.066	68	7月20日	0.048	0.056				
34	9月11日	0.058	0.060	69	8月17日	0.038	0.047				
35	10月18日	0.076	0.069	70	9月14日	0.043	0.055				



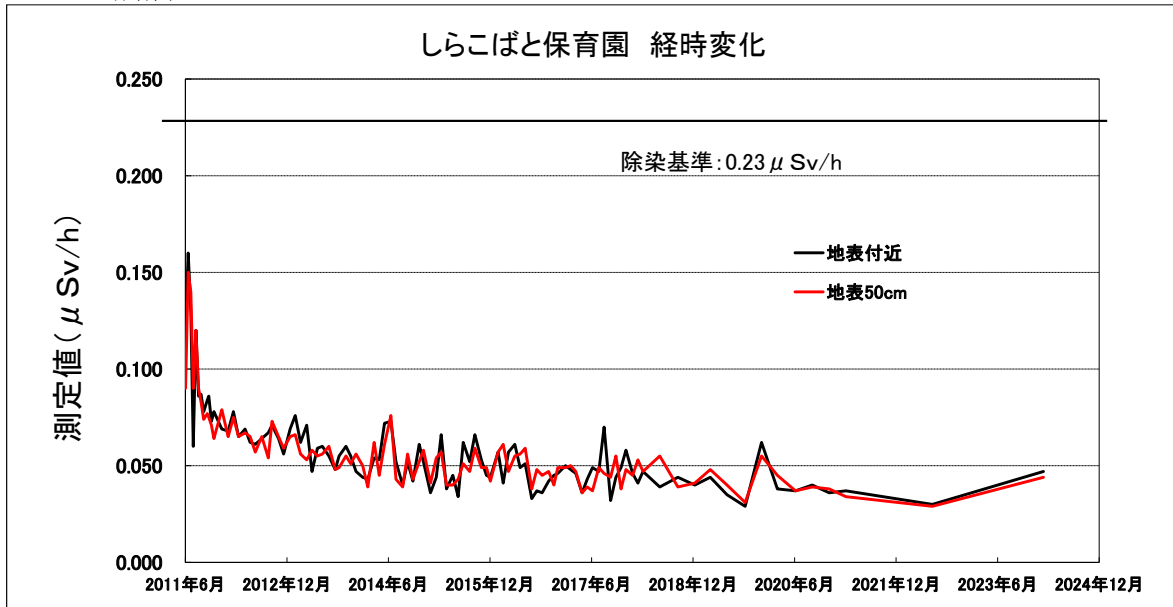
回	測定日	測定値(μSv/h)		回	測定日	測定値(μSv/h)		回	測定日	測定値(μSv/h)	
		地表付近	地表50cm			地表付近	地表50cm			地表付近	地表50cm
1	2011年6月2日	0.14	0.08	36	11月13日	0.062	0.053	71	10月20日	0.055	0.050
2	6月16日	0.12	0.10	37	12月11日	0.063	0.059	72	11月17日	0.064	0.054
3	6月30日	0.12	0.13	38	2014年1月16日	0.052	0.051	73	12月8日	0.056	0.048
4	7月14日	0.10	0.06	39	2月13日	0.050	0.043	74	2017年1月19日	0.048	0.050
5	7月28日	0.09	0.04	40	3月19日	0.065	0.062	75	2月16日	0.027	0.036
6	8月11日	0.118	0.095	41	4月16日	0.059	0.059	76	3月16日	0.037	0.051
7	8月25日	0.084	0.072	42	5月15日	0.069	0.067	77	4月19日	0.050	0.043
8	9月8日	0.106	0.079	43	6月18日	0.115	0.093	78	5月17日	0.054	0.043
9	9月28日	0.079	0.073	44	7月16日	0.064	0.053	79	6月14日	0.038	0.045
10	10月6日	0.078	0.071	45	8月21日	0.058	0.051	80	7月19日	0.041	0.050
11	10月20日	0.074	0.073	46	9月17日	0.063	0.057	81	8月16日	0.058	0.045
12	11月2日	0.076	0.058	47	10月15日	0.062	0.061	82	9月20日	0.028	0.042
13	12月15日	0.119	0.082	48	11月19日	0.057	0.052	83	10月19日	0.040	0.051
14	2012年1月19日	0.069	0.051	49	12月11日	0.072	0.055	84	11月16日	0.051	0.057
15	2月16日	0.083	0.089	50	2015年1月19日	0.057	0.053	85	12月12日	0.056	0.048
16	3月15日	0.057	0.057	51	2月19日	0.048	0.051	86	2018年1月18日	0.046	0.046
17	4月19日	0.074	0.065	52	3月18日	0.056	0.059	87	2月15日	0.040	0.039
18	5月17日	0.072	0.070	53	4月15日	0.050	0.052	88	3月15日	0.048	0.040
19	6月14日	0.061	0.058	54	5月20日	0.069	0.060	89	6月14日	0.048	0.050
20	7月19日	0.110	0.091	55	6月17日	0.043	0.042	90	9月20日	0.046	0.044
21	8月23日	0.071	0.063	56	7月15日	0.055	0.058	91	12月20日	0.053	0.054
22	9月12日	0.063	0.063	57	8月19日	0.049	0.044	92	2019年3月14日	0.065	0.061
23	10月17日	0.065	0.070	58	9月16日	0.063	0.058	93	6月13日	0.056	0.055
24	11月14日	0.085	0.074	59	10月21日	0.069	0.071	94	9月19日	0.037	0.035
25	12月19日	0.062	0.073	60	11月18日	0.078	0.069	95	12月17日	0.066	0.056
26	2013年1月16日	0.061	0.052	61	12月9日	0.057	0.057	96	2020年3月12日	0.034	0.035
27	2月14日	0.061	0.060	62	2016年1月20日	0.062	0.063	97	6月18日	0.046	0.050
28	3月19日	0.080	0.079	63	2月17日	0.069	0.069	98	9月17日	0.038	0.036
29	4月17日	0.051	0.055	64	3月16日	0.059	0.051	99	12月17日	0.053	0.045
30	5月16日	0.057	0.059	65	4月20日	0.050	0.053	100	2021年3月18日	0.058	0.047
31	6月12日	0.055	0.066	66	5月18日	0.057	0.054	101	2022年6月29日	0.041	0.039
32	7月17日	0.057	0.056	67	6月15日	0.074	0.068	102	2024年2月21日	0.067	0.064
33	8月21日	0.081	0.064	68	7月20日	0.047	0.044				
34	9月11日	0.068	0.055	69	8月17日	0.045	0.041				
35	10月18日	0.062	0.052	70	9月14日	0.050	0.046				



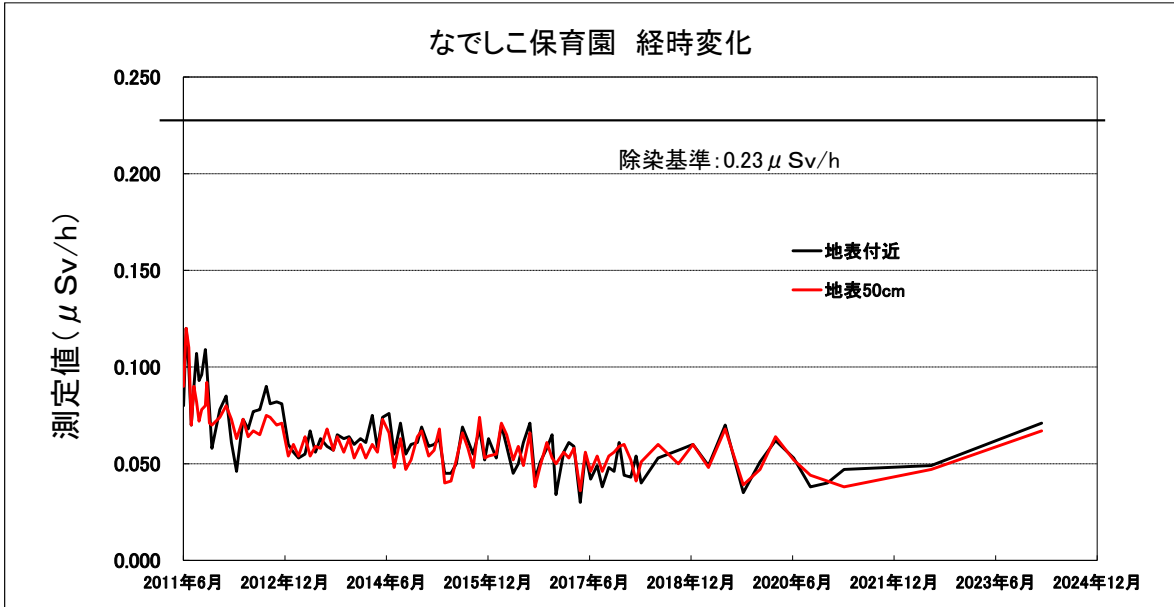
回	測定日	測定値(μSv/h)		回	測定日	測定値(μSv/h)		回	測定日	測定値(μSv/h)	
		地表付近	地表50cm			地表付近	地表50cm			地表付近	地表50cm
1	2011年6月2日	0.12	0.10	36	11月13日	0.067	0.064	71	10月20日	0.046	0.050
2	6月16日	0.09	0.06	37	12月11日	0.061	0.053	72	11月17日	0.064	0.061
3	6月30日	0.13	0.11	38	2014年1月16日	0.043	0.062	73	12月8日	0.058	0.058
4	7月14日	0.11	0.12	39	2月13日	0.056	0.060	74	2017年1月19日	0.050	0.051
5	7月28日	0.12	0.12	40	3月19日	0.072	0.071	75	2月16日	0.051	0.057
6	8月11日	0.121	0.076	41	4月16日	0.056	0.069	76	3月16日	0.059	0.054
7	8月25日	0.114	0.078	42	5月15日	0.096	0.077	77	4月19日	0.057	0.057
8	9月8日	0.122	0.082	43	6月18日	0.075	0.082	78	5月17日	0.071	0.064
9	9月28日	0.110	0.074	44	7月16日	0.066	0.064	79	6月14日	0.059	0.053
10	10月6日	0.087	0.087	45	8月21日	0.058	0.068	80	7月19日	0.068	0.066
11	10月20日	0.093	0.071	46	9月17日	0.071	0.063	81	8月16日	0.057	0.061
12	11月2日	0.080	0.064	47	10月15日	0.060	0.075	82	9月20日	0.058	0.062
13	12月15日	0.086	0.069	48	11月19日	0.066	0.067	83	10月19日	0.064	0.065
14	2012年1月19日	0.071	0.069	49	12月11日	0.069	0.072	84	11月16日	0.070	0.070
15	2月16日	0.078	0.076	50	2015年1月19日	0.068	0.071	85	12月12日	0.066	0.061
16	3月15日	0.077	0.076	51	2月19日	0.066	0.070	86	2018年1月18日	0.077	0.071
17	4月19日	0.075	0.057	52	3月18日	0.071	0.064	87	2月15日	0.050	0.063
18	5月17日	0.081	0.066	53	4月15日	0.054	0.054	88	3月15日	0.059	0.046
19	6月14日	0.072	0.064	54	5月20日	0.053	0.059	89	6月14日	0.055	0.057
20	7月19日	0.052	0.062	55	6月17日	0.068	0.058	90	9月20日	0.063	0.066
21	8月23日	0.061	0.053	56	7月15日	0.083	0.065	91	12月20日	0.064	0.062
22	9月12日	0.078	0.081	57	8月19日	0.072	0.065	92	2019年3月14日	0.067	0.061
23	10月17日	0.079	0.070	58	9月16日	0.074	0.055	93	6月13日	0.059	0.061
24	11月14日	0.064	0.063	59	10月21日	0.064	0.064	94	9月19日	0.052	0.038
25	12月19日	0.065	0.060	60	11月18日	0.070	0.069	95	12月17日	0.071	0.065
26	2013年1月16日	0.060	0.057	61	12月9日	0.075	0.062	96	2020年3月12日	0.058	0.055
27	2月14日	0.058	0.058	62	2016年1月20日	0.059	0.077	97	6月18日	0.048	0.052
28	3月19日	0.075	0.072	63	2月17日	0.063	0.074	98	9月17日	0.055	0.052
29	4月17日	0.046	0.062	64	3月16日	0.064	0.054	99	12月17日	0.064	0.056
30	5月16日	0.065	0.066	65	4月20日	0.073	0.064	100	2021年3月18日	0.058	0.060
31	6月12日	0.058	0.057	66	5月18日	0.068	0.075	101	2022年6月28日	0.032	0.036
32	7月17日	0.076	0.073	67	6月15日	0.079	0.074	102	2024年2月21日	0.074	0.066
33	8月21日	0.067	0.058	68	7月20日	0.053	0.053				
34	9月11日	0.046	0.055	69	8月17日	0.043	0.055				
35	10月18日	0.045	0.041	70	9月14日	0.062	0.054				



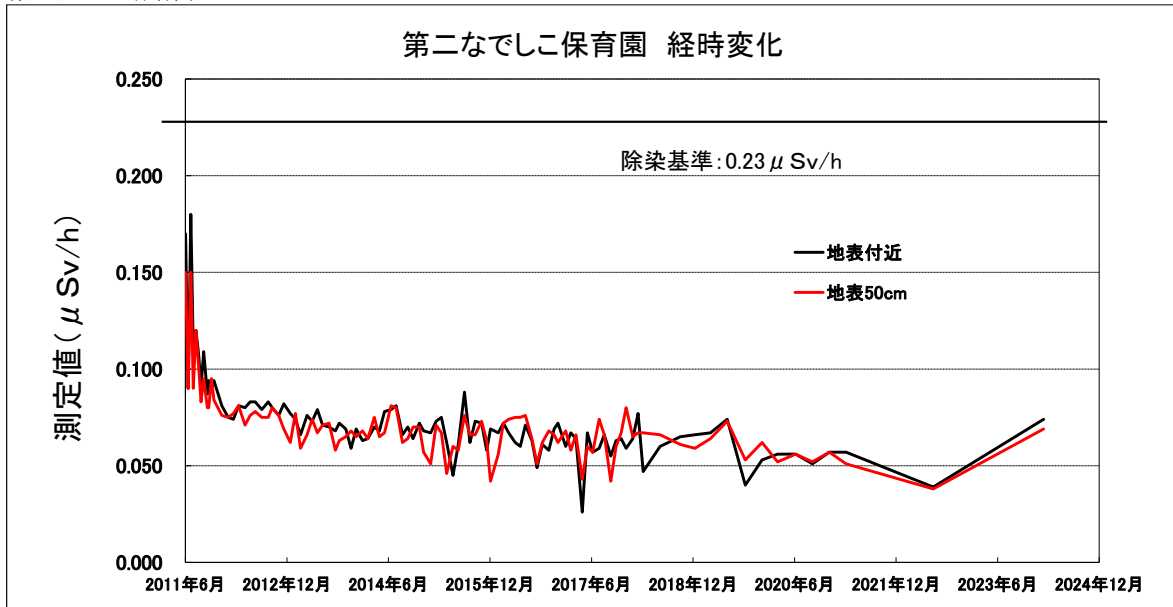
回	測定日	測定値 (μ Sv/h)		回	測定日	測定値 (μ Sv/h)		回	測定日	測定値 (μ Sv/h)	
		地表付近	地表50cm			地表付近	地表50cm			地表付近	地表50cm
1	2011年6月2日	0.14	0.13	36	11月13日	0.063	0.054	71	10月20日	0.055	0.050
2	6月16日	0.09	0.07	37	12月11日	0.044	0.057	72	11月17日	0.059	0.059
3	6月30日	0.08	0.08	38	2014年1月16日	0.062	0.048	73	12月8日	0.054	0.052
4	7月14日	0.10	0.09	39	2月13日	0.059	0.056	74	2017年1月19日	0.047	0.051
5	7月28日	0.09	0.15	40	3月19日	0.053	0.051	75	2月16日	0.030	0.043
6	8月11日	0.103	0.089	41	4月16日	0.061	0.059	76	3月16日	0.043	0.047
7	8月25日	0.083	0.086	42	5月15日	0.065	0.067	77	4月19日	0.044	0.048
8	9月8日	0.091	0.071	43	6月18日	0.083	0.075	78	5月17日	0.048	0.044
9	9月28日	0.108	0.083	44	7月16日	0.056	0.058	79	6月14日	0.047	0.036
10	10月6日	0.069	0.068	45	8月21日	0.046	0.041	80	7月19日	0.054	0.049
11	10月20日	0.099	0.087	46	9月17日	0.051	0.052	81	8月16日	0.060	0.049
12	11月2日	0.076	0.072	47	10月15日	0.059	0.049	82	9月20日	0.050	0.052
13	12月15日	0.075	0.071	48	11月19日	0.055	0.063	83	10月19日	0.042	0.041
14	2012年1月19日	0.075	0.076	49	12月11日	0.061	0.061	84	11月16日	0.039	0.047
15	2月16日	0.077	0.074	50	2015年1月19日	0.054	0.060	85	12月12日	0.058	0.043
16	3月15日	0.067	0.067	51	2月19日	0.049	0.047	86	2018年1月18日	0.045	0.050
17	4月19日	0.074	0.072	52	3月18日	0.065	0.056	87	2月15日	0.055	0.053
18	5月17日	0.080	0.063	53	4月15日	0.045	0.052	88	3月15日	0.059	0.056
19	6月14日	0.067	0.064	54	5月20日	0.048	0.044	89	6月14日	0.037	0.038
20	7月19日	0.081	0.069	55	6月17日	0.049	0.046	90	9月20日	0.039	0.039
21	8月23日	0.080	0.065	56	7月15日	0.064	0.062	91	12月20日	0.048	0.054
22	9月12日	0.078	0.070	57	8月19日	0.063	0.062	92	2019年3月14日	0.049	0.051
23	10月17日	0.075	0.075	58	9月16日	0.062	0.063	93	6月13日	0.038	0.045
24	11月14日	0.067	0.058	59	10月21日	0.052	0.051	94	9月19日	0.036	0.030
25	12月19日	0.056	0.066	60	11月18日	0.055	0.051	95	12月17日	0.064	0.060
26	2013年1月16日	0.072	0.056	61	12月9日	0.057	0.064	96	2020年3月12日	0.039	0.037
27	2月14日	0.069	0.067	62	2016年1月20日	0.080	0.076	97	6月18日	0.040	0.039
28	3月19日	0.074	0.069	63	2月17日	0.045	0.062	98	9月17日	0.038	0.041
29	4月17日	0.052	0.068	64	3月16日	0.057	0.047	99	12月17日	0.049	0.046
30	5月16日	0.064	0.064	65	4月20日	0.059	0.054	100	2021年3月18日	0.043	0.037
31	6月12日	0.073	0.058	66	5月18日	0.048	0.055	101	2022年6月29日	0.032	0.035
32	7月17日	0.066	0.060	67	6月15日	0.074	0.064	102	2024年2月21日	0.049	0.066
33	8月21日	0.039	0.045	68	7月20日	0.045	0.047				
34	9月11日	0.054	0.050	69	8月17日	0.038	0.041				
35	10月18日	0.054	0.053	70	9月14日	0.037	0.036				



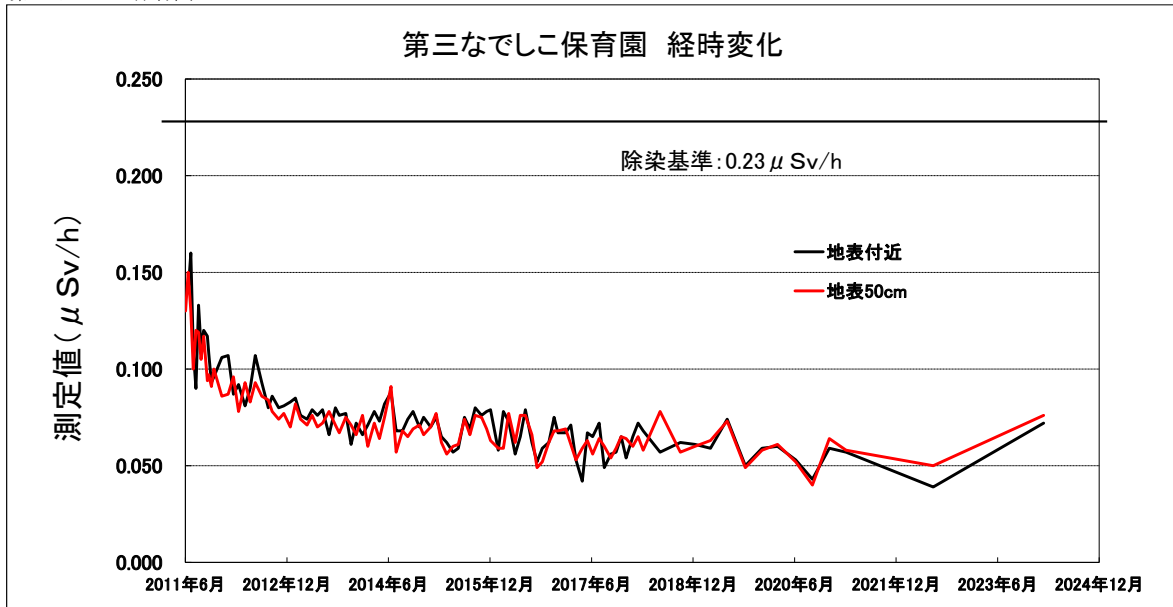
回	測定日	測定値(μSv/h)		回	測定日	測定値(μSv/h)		回	測定日	測定値(μSv/h)	
		地表付近	地表50cm			地表付近	地表50cm			地表付近	地表50cm
1	2011年6月2日	0.12	0.09	36	11月13日	0.055	0.051	71	10月20日	0.042	0.047
2	6月16日	0.16	0.15	37	12月11日	0.047	0.056	72	11月17日	0.045	0.040
3	6月30日	0.13	0.14	38	2014年1月16日	0.044	0.050	73	12月8日	0.046	0.049
4	7月14日	0.06	0.09	39	2月13日	0.043	0.039	74	2017年1月19日	0.050	0.049
5	7月28日	0.12	0.12	40	3月19日	0.054	0.062	75	2月16日	0.048	0.050
6	8月11日	0.086	0.090	41	4月16日	0.053	0.045	76	3月16日	0.046	0.047
7	8月25日	0.087	0.083	42	5月15日	0.072	0.061	77	4月19日	0.036	0.036
8	9月8日	0.078	0.074	43	6月18日	0.073	0.076	78	5月17日	0.043	0.039
9	9月28日	0.084	0.077	44	7月16日	0.052	0.043	79	6月14日	0.049	0.037
10	10月6日	0.086	0.075	45	8月21日	0.040	0.039	80	7月19日	0.047	0.049
11	10月20日	0.073	0.071	46	9月17日	0.052	0.056	81	8月16日	0.070	0.046
12	11月2日	0.078	0.064	47	10月15日	0.042	0.043	82	9月20日	0.032	0.044
13	12月15日	0.069	0.079	48	11月19日	0.061	0.052	83	10月19日	0.044	0.055
14	2012年1月19日	0.068	0.065	49	12月11日	0.052	0.058	84	11月16日	0.049	0.038
15	2月16日	0.078	0.075	50	2015年1月19日	0.036	0.041	85	12月12日	0.058	0.048
16	3月15日	0.065	0.065	51	2月19日	0.044	0.054	86	2018年1月18日	0.046	0.045
17	4月19日	0.069	0.067	52	3月18日	0.066	0.057	87	2月15日	0.041	0.053
18	5月17日	0.062	0.065	53	4月15日	0.038	0.040	88	3月15日	0.047	0.047
19	6月14日	0.061	0.057	54	5月20日	0.045	0.040	89	6月14日	0.039	0.055
20	7月19日	0.064	0.065	55	6月17日	0.034	0.043	90	9月20日	0.044	0.039
21	8月23日	0.067	0.054	56	7月15日	0.062	0.051	91	12月20日	0.040	0.041
22	9月12日	0.071	0.073	57	8月19日	0.052	0.047	92	2019年3月14日	0.044	0.048
23	10月17日	0.064	0.065	58	9月16日	0.066	0.059	93	6月13日	0.035	0.040
24	11月14日	0.056	0.059	59	10月21日	0.053	0.049	94	9月19日	0.029	0.031
25	12月19日	0.069	0.065	60	11月18日	0.045	0.049	95	12月17日	0.062	0.055
26	2013年1月16日	0.076	0.066	61	12月9日	0.044	0.042	96	2020年3月12日	0.038	0.045
27	2月14日	0.062	0.056	62	2016年1月20日	0.057	0.057	97	6月18日	0.037	0.037
28	3月19日	0.071	0.053	63	2月17日	0.041	0.061	98	9月17日	0.040	0.039
29	4月17日	0.047	0.058	64	3月16日	0.057	0.047	99	12月17日	0.036	0.038
30	5月16日	0.059	0.055	65	4月20日	0.061	0.055	100	2021年3月18日	0.037	0.034
31	6月12日	0.060	0.056	66	5月18日	0.049	0.056	101	2022年6月29日	0.030	0.029
32	7月17日	0.055	0.060	67	6月15日	0.051	0.059	102	2024年2月21日	0.047	0.044
33	8月21日	0.048	0.048	68	7月20日	0.033	0.038				
34	9月11日	0.055	0.049	69	8月17日	0.037	0.048				
35	10月18日	0.060	0.055	70	9月14日	0.036	0.045				



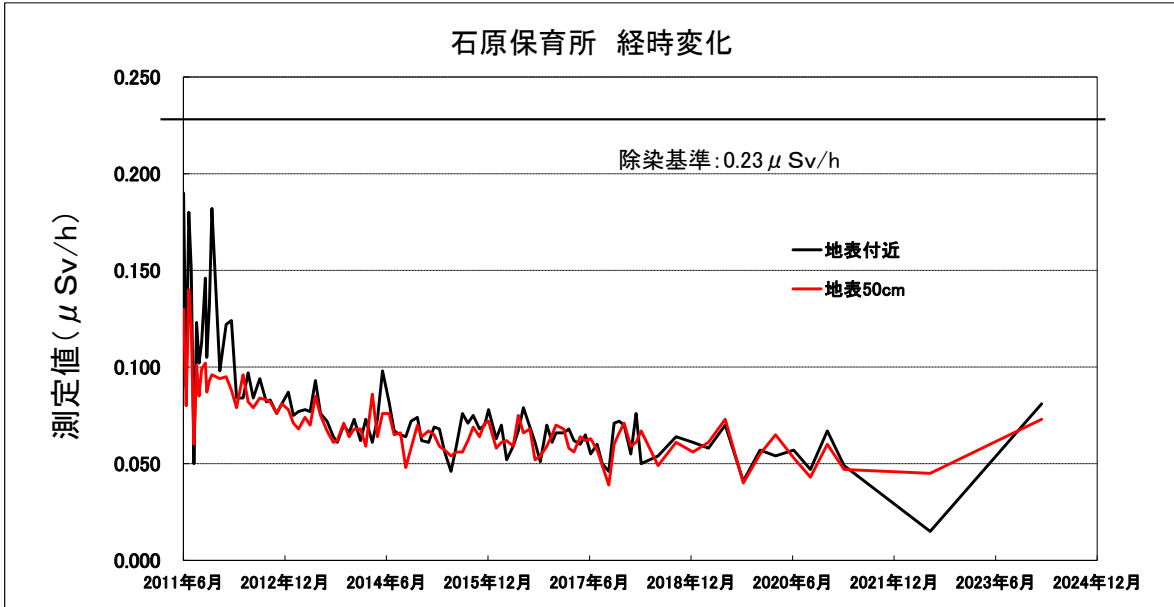
回	測定日	測定値 (μ Sv/h)		回	測定日	測定値 (μ Sv/h)		回	測定日	測定値 (μ Sv/h)	
		地表付近	地表50cm			地表付近	地表50cm			地表付近	地表50cm
1	2011年6月2日	0.08	0.09	36	11月14日	0.064	0.063	71	10月21日	0.058	0.061
2	6月16日	0.12	0.12	37	12月12日	0.060	0.053	72	11月18日	0.065	0.053
3	6月30日	0.10	0.11	38	2014年1月15日	0.063	0.060	73	12月9日	0.034	0.050
4	7月14日	0.07	0.07	39	2月13日	0.061	0.053	74	2017年1月20日	0.056	0.056
5	7月28日	0.09	0.09	40	3月20日	0.075	0.060	75	2月17日	0.061	0.053
6	8月11日	0.107	0.082	41	4月17日	0.058	0.056	76	3月17日	0.059	0.058
7	8月25日	0.093	0.072	42	5月15日	0.074	0.073	77	4月20日	0.030	0.036
8	9月8日	0.096	0.078	43	6月19日	0.076	0.066	78	5月18日	0.055	0.056
9	9月28日	0.109	0.080	44	7月17日	0.055	0.048	79	6月15日	0.042	0.046
10	10月6日	0.100	0.092	45	8月20日	0.071	0.063	80	7月20日	0.049	0.054
11	10月20日	0.079	0.071	46	9月18日	0.055	0.047	81	8月17日	0.038	0.046
12	11月2日	0.058	0.070	47	10月16日	0.060	0.052	82	9月21日	0.048	0.054
13	12月15日	0.078	0.074	48	11月20日	0.061	0.064	83	10月20日	0.046	0.056
14	2012年1月19日	0.085	0.080	49	12月12日	0.069	0.067	84	11月17日	0.061	0.059
15	2月16日	0.061	0.073	50	2015年1月20日	0.059	0.054	85	12月13日	0.044	0.060
16	3月15日	0.046	0.063	51	2月18日	0.060	0.057	86	2018年1月19日	0.043	0.052
17	4月19日	0.073	0.073	52	3月19日	0.063	0.068	87	2月16日	0.054	0.041
18	5月17日	0.068	0.064	53	4月16日	0.045	0.040	88	3月16日	0.040	0.051
19	6月14日	0.077	0.067	54	5月21日	0.045	0.041	89	6月15日	0.053	0.060
20	7月19日	0.078	0.065	55	6月18日	0.050	0.052	90	10月3日	0.057	0.050
21	8月23日	0.090	0.075	56	7月22日	0.069	0.066	91	12月21日	0.060	0.060
22	9月13日	0.081	0.074	57	8月20日	0.062	0.058	92	2019年3月15日	0.049	0.048
23	10月18日	0.082	0.070	58	9月18日	0.055	0.048	93	6月14日	0.070	0.068
24	11月15日	0.081	0.071	59	10月22日	0.068	0.074	94	9月20日	0.035	0.039
25	12月20日	0.060	0.054	60	11月19日	0.052	0.053	95	12月20日	0.051	0.047
26	2013年1月17日	0.056	0.060	61	12月10日	0.063	0.054	96	2020年3月13日	0.062	0.064
27	2月14日	0.053	0.054	62	2016年1月21日	0.053	0.055	97	6月19日	0.053	0.052
28	3月21日	0.055	0.064	63	2月18日	0.070	0.071	98	9月18日	0.038	0.044
29	4月18日	0.067	0.054	64	3月17日	0.059	0.065	99	12月18日	0.040	0.041
30	5月16日	0.056	0.059	65	4月21日	0.045	0.052	100	2021年3月19日	0.047	0.038
31	6月13日	0.063	0.058	66	5月19日	0.050	0.059	101	2022年7月4日	0.049	0.047
32	7月18日	0.059	0.068	67	6月16日	0.061	0.049	102	2024年2月22日	0.071	0.067
33	8月22日	0.057	0.057	68	7月21日	0.071	0.066				
34	9月12日	0.065	0.064	69	8月18日	0.042	0.038				
35	10月17日	0.063	0.056	70	9月15日	0.051	0.049				



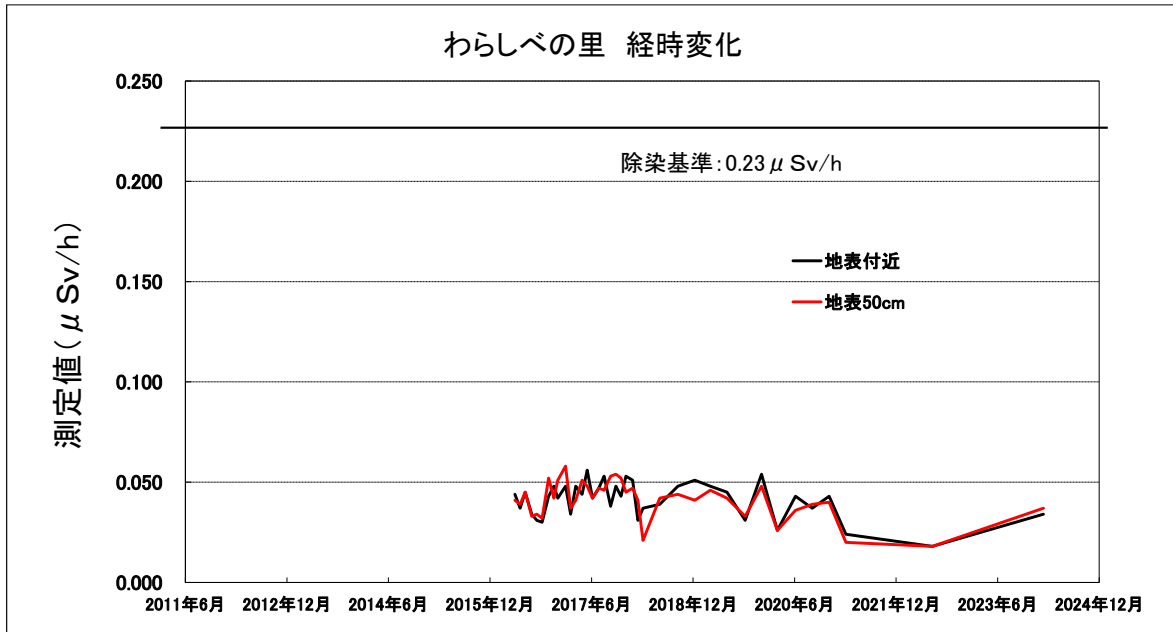
回	測定日	測定値 (μ Sv/h)		回	測定日	測定値 (μ Sv/h)		回	測定日	測定値 (μ Sv/h)	
		地表付近	地表50cm			地表付近	地表50cm			地表付近	地表50cm
1	2011年6月2日	0.17	0.15	36	11月14日	0.059	0.068	71	10月21日	0.058	0.068
2	6月16日	0.09	0.09	37	12月12日	0.069	0.065	72	11月18日	0.069	0.066
3	6月30日	0.18	0.15	38	2014年1月15日	0.063	0.068	73	12月9日	0.072	0.062
4	7月14日	0.11	0.09	39	2月13日	0.064	0.064	74	2017年1月20日	0.060	0.068
5	7月28日	0.12	0.12	40	3月20日	0.070	0.075	75	2月17日	0.067	0.058
6	8月11日	0.108	0.102	41	4月17日	0.068	0.065	76	3月17日	0.064	0.066
7	8月25日	0.091	0.083	42	5月15日	0.078	0.067	77	4月20日	0.026	0.043
8	9月8日	0.109	0.095	43	6月19日	0.079	0.081	78	5月18日	0.067	0.060
9	9月28日	0.087	0.080	44	7月17日	0.081	0.080	79	6月15日	0.057	0.057
10	10月6日	0.094	0.080	45	8月20日	0.066	0.062	80	7月20日	0.059	0.074
11	10月20日	0.090	0.095	46	9月18日	0.070	0.064	81	8月17日	0.066	0.066
12	11月2日	0.094	0.084	47	10月16日	0.064	0.070	82	9月21日	0.055	0.042
13	12月15日	0.081	0.076	48	11月20日	0.072	0.070	83	10月20日	0.063	0.060
14	2012年1月19日	0.075	0.075	49	12月12日	0.068	0.057	84	11月17日	0.064	0.067
15	2月16日	0.074	0.077	50	2015年1月20日	0.067	0.051	85	12月13日	0.059	0.080
16	3月15日	0.081	0.081	51	2月18日	0.073	0.071	86	2018年1月19日	0.064	0.065
17	4月19日	0.080	0.071	52	3月19日	0.075	0.067	87	2月16日	0.077	0.067
18	5月17日	0.083	0.076	53	4月16日	0.062	0.046	88	3月16日	0.047	0.067
19	6月14日	0.083	0.078	54	5月21日	0.045	0.060	89	6月15日	0.060	0.066
20	7月19日	0.079	0.075	55	6月18日	0.061	0.058	90	10月3日	0.065	0.061
21	8月23日	0.083	0.075	56	7月22日	0.088	0.076	91	12月21日	0.066	0.059
22	9月13日	0.080	0.080	57	8月20日	0.062	0.066	92	2019年3月15日	0.067	0.064
23	10月18日	0.076	0.076	58	9月18日	0.073	0.066	93	6月14日	0.074	0.073
24	11月15日	0.082	0.069	59	10月22日	0.072	0.073	94	9月20日	0.040	0.053
25	12月20日	0.077	0.062	60	11月19日	0.058	0.063	95	12月20日	0.053	0.062
26	2013年1月17日	0.074	0.077	61	12月10日	0.069	0.042	96	2020年3月13日	0.056	0.052
27	2月14日	0.066	0.059	62	2016年1月21日	0.067	0.056	97	6月19日	0.056	0.056
28	3月21日	0.076	0.066	63	2月18日	0.072	0.072	98	9月18日	0.051	0.052
29	4月18日	0.073	0.074	64	3月17日	0.067	0.074	99	12月18日	0.057	0.057
30	5月16日	0.079	0.067	65	4月21日	0.062	0.075	100	2021年3月19日	0.057	0.051
31	6月13日	0.071	0.071	66	5月19日	0.060	0.075	101	2022年7月4日	0.039	0.038
32	7月18日	0.070	0.072	67	6月16日	0.071	0.076	102	2024年2月22日	0.074	0.069
33	8月22日	0.068	0.058	68	7月21日	0.063	0.064				
34	9月12日	0.072	0.063	69	8月18日	0.049	0.051				
35	10月17日	0.069	0.065	70	9月15日	0.061	0.062				



回	測定日	測定値 (μ Sv/h)		回	測定日	測定値 (μ Sv/h)		回	測定日	測定値 (μ Sv/h)	
		地表付近	地表50cm			地表付近	地表50cm			地表付近	地表50cm
1	2011年6月2日	0.14	0.13	36	11月14日	0.061	0.071	71	10月21日	0.062	0.062
2	6月16日	0.14	0.15	37	12月12日	0.072	0.066	72	11月18日	0.075	0.068
3	6月30日	0.16	0.13	38	2014年1月15日	0.066	0.076	73	12月9日	0.067	0.068
4	7月14日	0.11	0.10	39	2月13日	0.071	0.060	74	2017年1月20日	0.067	0.069
5	7月28日	0.09	0.12	40	3月20日	0.078	0.072	75	2月17日	0.071	0.061
6	8月11日	0.133	0.119	41	4月17日	0.073	0.064	76	3月17日	0.053	0.053
7	8月25日	0.111	0.105	42	5月15日	0.082	0.075	77	4月20日	0.042	0.059
8	9月8日	0.120	0.117	43	6月19日	0.088	0.091	78	5月18日	0.067	0.063
9	9月28日	0.117	0.094	44	7月17日	0.068	0.057	79	6月15日	0.065	0.056
10	10月6日	0.108	0.097	45	8月20日	0.068	0.068	80	7月20日	0.072	0.064
11	10月20日	0.093	0.091	46	9月18日	0.074	0.065	81	8月17日	0.049	0.060
12	11月2日	0.096	0.100	47	10月16日	0.078	0.069	82	9月21日	0.056	0.054
13	12月15日	0.106	0.086	48	11月20日	0.070	0.071	83	10月20日	0.057	0.059
14	2012年1月19日	0.107	0.087	49	12月12日	0.075	0.066	84	11月17日	0.065	0.065
15	2月16日	0.087	0.096	50	2015年1月20日	0.070	0.070	85	12月13日	0.054	0.064
16	3月15日	0.092	0.078	51	2月18日	0.075	0.077	86	2018年1月19日	0.065	0.060
17	4月19日	0.081	0.093	52	3月19日	0.065	0.062	87	2月16日	0.072	0.065
18	5月17日	0.090	0.083	53	4月16日	0.062	0.056	88	3月16日	0.068	0.058
19	6月14日	0.107	0.093	54	5月21日	0.057	0.060	89	6月15日	0.057	0.078
20	7月19日	0.093	0.086	55	6月18日	0.059	0.061	90	10月3日	0.062	0.057
21	8月23日	0.080	0.084	56	7月22日	0.075	0.074	91	12月21日	0.061	0.060
22	9月13日	0.086	0.078	57	8月20日	0.069	0.066	92	2019年3月15日	0.059	0.063
23	10月18日	0.080	0.074	58	9月18日	0.080	0.076	93	6月14日	0.074	0.073
24	11月15日	0.081	0.077	59	10月22日	0.076	0.075	94	9月20日	0.050	0.049
25	12月20日	0.083	0.070	60	11月19日	0.078	0.069	95	12月20日	0.059	0.058
26	2013年1月17日	0.085	0.082	61	12月10日	0.079	0.063	96	2020年3月13日	0.060	0.061
27	2月14日	0.076	0.074	62	2016年1月21日	0.058	0.059	97	6月19日	0.053	0.052
28	3月21日	0.074	0.071	63	2月18日	0.078	0.059	98	9月18日	0.043	0.040
29	4月18日	0.079	0.076	64	3月17日	0.073	0.077	99	12月18日	0.059	0.064
30	5月16日	0.076	0.070	65	4月21日	0.056	0.062	100	2021年3月19日	0.057	0.058
31	6月13日	0.079	0.072	66	5月19日	0.065	0.076	101	2022年7月4日	0.039	0.050
32	7月18日	0.066	0.078	67	6月16日	0.079	0.076	102	2024年2月22日	0.072	0.076
33	8月22日	0.080	0.071	68	7月21日	0.062	0.066				
34	9月12日	0.076	0.067	69	8月18日	0.052	0.049				
35	10月17日	0.077	0.075	70	9月15日	0.059	0.052				

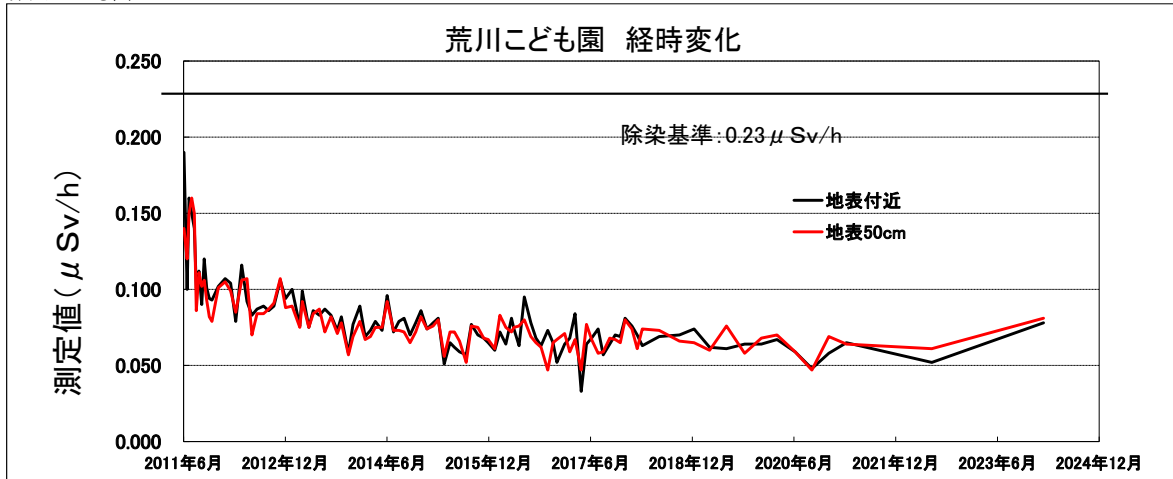


回	測定日	測定値 (μ Sv/h)		回	測定日	測定値 (μ Sv/h)		回	測定日	測定値 (μ Sv/h)	
		地表付近	地表50cm			地表付近	地表50cm			地表付近	地表50cm
1	2011年6月2日	0.19	0.13	36	11月14日	0.066	0.064	71	10月21日	0.070	0.059
2	6月16日	0.09	0.08	37	12月12日	0.073	0.068	72	11月18日	0.061	0.065
3	6月30日	0.18	0.14	38	2014年1月15日	0.062	0.068	73	12月9日	0.066	0.070
4	7月14日	0.15	0.12	39	2月13日	0.073	0.059	74	2017年1月20日	0.066	0.068
5	7月28日	0.05	0.06	40	3月20日	0.061	0.086	75	2月17日	0.068	0.058
6	8月11日	0.123	0.101	41	4月17日	0.073	0.064	76	3月17日	0.062	0.056
7	8月25日	0.102	0.085	42	5月15日	0.098	0.076	77	4月20日	0.060	0.064
8	9月8日	0.113	0.099	43	6月19日	0.082	0.076	78	5月18日	0.065	0.062
9	9月28日	0.146	0.102	44	7月17日	0.067	0.065	79	6月15日	0.055	0.063
10	10月6日	0.105	0.087	45	8月20日	0.065	0.066	80	7月20日	0.060	0.057
11	10月20日	0.132	0.093	46	9月18日	0.064	0.048	81	8月17日	0.050	0.049
12	11月2日	0.182	0.096	47	10月16日	0.072	0.058	82	9月21日	0.046	0.039
13	12月15日	0.098	0.094	48	11月20日	0.074	0.070	83	10月20日	0.071	0.060
14	2012年1月19日	0.122	0.095	49	12月12日	0.062	0.064	84	11月17日	0.072	0.066
15	2月16日	0.124	0.088	50	2015年1月20日	0.061	0.067	85	12月13日	0.070	0.071
16	3月15日	0.084	0.079	51	2月18日	0.069	0.065	86	2018年1月19日	0.055	0.059
17	4月19日	0.084	0.096	52	3月19日	0.068	0.059	87	2月16日	0.076	0.061
18	5月17日	0.097	0.082	53	4月16日	0.056	0.057	88	3月16日	0.050	0.067
19	6月14日	0.084	0.079	54	5月21日	0.046	0.054	89	6月15日	0.054	0.049
20	7月19日	0.094	0.084	55	6月18日	0.059	0.056	90	9月21日	0.064	0.061
21	8月23日	0.082	0.083	56	7月22日	0.076	0.056	91	12月21日	0.061	0.056
22	9月13日	0.083	0.082	57	8月20日	0.071	0.062	92	2019年3月15日	0.058	0.061
23	10月18日	0.076	0.076	58	9月18日	0.075	0.069	93	6月14日	0.070	0.073
24	11月15日	0.081	0.081	59	10月22日	0.068	0.064	94	9月20日	0.041	0.040
25	12月20日	0.087	0.078	60	11月19日	0.070	0.071	95	12月20日	0.057	0.055
26	2013年1月17日	0.075	0.071	61	12月10日	0.078	0.072	96	2020年3月13日	0.054	0.065
27	2月14日	0.077	0.068	62	2016年1月21日	0.063	0.058	97	6月19日	0.057	0.053
28	3月21日	0.078	0.074	63	2月18日	0.070	0.061	98	9月18日	0.047	0.043
29	4月18日	0.077	0.070	64	3月17日	0.052	0.062	99	12月18日	0.067	0.060
30	5月16日	0.093	0.085	65	4月21日	0.059	0.059	100	2021年3月19日	0.049	0.047
31	6月13日	0.076	0.075	66	5月19日	0.067	0.075	101	2022年6月28日	0.015	0.045
32	7月18日	0.072	0.067	67	6月16日	0.079	0.066	102	2024年2月22日	0.081	0.073
33	8月22日	0.064	0.061	68	7月21日	0.069	0.068				
34	9月12日	0.061	0.062	69	8月18日	0.061	0.052				
35	10月17日	0.070	0.071	70	9月15日	0.051	0.054				



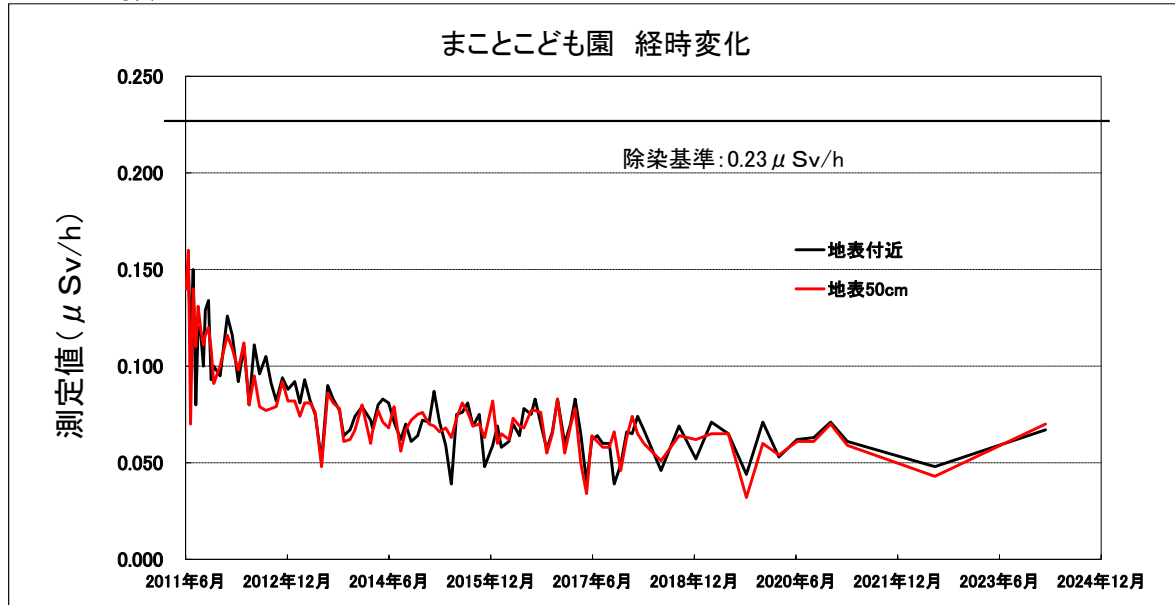
回	測定日	測定値(μSv/h)		回	測定日	測定値(μSv/h)		回	測定日	測定値(μSv/h)	
		地表付近	地表50cm			地表付近	地表50cm			地表付近	地表50cm
1	2016年4月20日	0.044	0.041	36	2021年3月18日	0.024	0.020				
2	5月18日	0.037	0.039	37	2022年6月29日	0.018	0.018				
3	6月15日	0.045	0.045	38	2024年2月21日	0.034	0.037				
4	7月20日	0.034	0.033								
5	8月17日	0.031	0.034								
6	9月14日	0.030	0.032								
7	10月20日	0.043	0.052								
8	11月17日	0.048	0.042								
9	12月8日	0.042	0.051								
10	2017年1月19日	0.048	0.058								
11	2月16日	0.034	0.037								
12	3月16日	0.048	0.041								
13	4月19日	0.044	0.051								
14	5月17日	0.056	0.048								
15	6月14日	0.042	0.042								
16	7月19日	0.047	0.047								
17	8月16日	0.053	0.046								
18	9月20日	0.038	0.053								
19	10月19日	0.048	0.054								
20	11月16日	0.043	0.052								
21	12月12日	0.053	0.045								
22	2018年1月18日	0.051	0.047								
23	2月15日	0.031	0.041								
24	3月15日	0.037	0.021								
25	6月14日	0.039	0.042								
26	9月20日	0.048	0.044								
27	12月20日	0.051	0.041								
28	2019年3月14日	0.048	0.046								
29	6月13日	0.045	0.042								
30	9月19日	0.031	0.033								
31	12月17日	0.054	0.048								
32	2020年3月12日	0.026	0.026								
33	6月18日	0.043	0.036								
34	9月17日	0.037	0.039								
35	12月17日	0.043	0.040								

※わらしべの里共同保育所は2016年4月1日に事業開始しました。



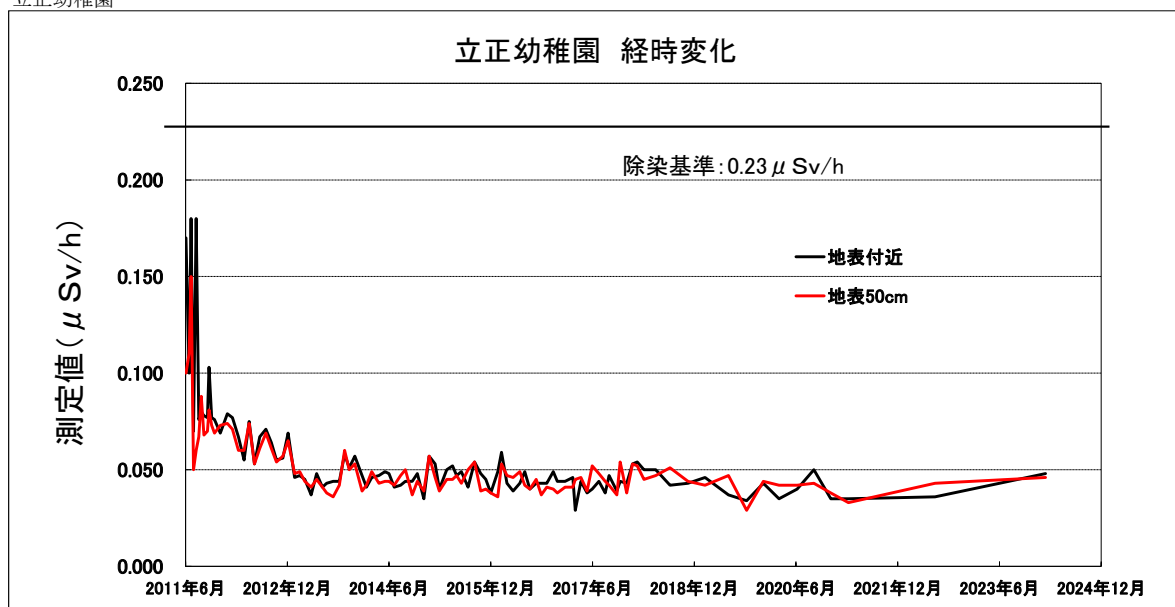
回	測定日	測定値(μSv/h)		回	測定日	測定値(μSv/h)		回	測定日	測定値(μSv/h)	
		地表付近	地表50cm			地表付近	地表50cm			地表付近	地表50cm
1	2011年6月3日	0.19	0.14	36	11月8日	0.058	0.057	71	9月15日	0.063	0.062
2	6月20日	0.10	0.12	37	12月3日	0.077	0.069	72	10月21日	0.073	0.047
3	7月1日	0.16	0.15	38	2014年1月9日	0.089	0.079	73	11月18日	0.065	0.065
4	7月15日	0.15	0.16	39	2月7日	0.069	0.067	74	12月9日	0.052	0.067
5	7月29日	0.14	0.15	40	3月7日	0.073	0.069	75	2017年1月20日	0.064	0.071
6	8月9日	0.101	0.086	41	4月3日	0.079	0.075	76	2月17日	0.068	0.059
7	8月23日	0.112	0.111	42	5月9日	0.073	0.075	77	3月17日	0.084	0.067
8	9月7日	0.090	0.102	43	6月6日	0.096	0.092	78	4月20日	0.033	0.047
9	9月20日	0.120	0.106	44	7月10日	0.072	0.073	79	5月18日	0.064	0.077
10	10月4日	0.101	0.093	45	8月8日	0.079	0.073	80	6月15日	0.068	0.067
11	10月18日	0.094	0.082	46	9月5日	0.081	0.072	81	7月20日	0.074	0.058
12	11月1日	0.093	0.079	47	10月7日	0.070	0.065	82	8月17日	0.057	0.059
13	12月6日	0.102	0.101	48	11月7日	0.078	0.072	83	9月21日	0.064	0.068
14	2012年1月12日	0.107	0.105	49	12月5日	0.086	0.082	84	10月20日	0.070	0.067
15	2月10日	0.104	0.099	50	2015年1月7日	0.074	0.074	85	11月17日	0.069	0.065
16	3月9日	0.079	0.085	51	2月9日	0.078	0.076	86	12月13日	0.081	0.080
17	4月10日	0.116	0.106	52	3月9日	0.081	0.080	87	2018年1月19日	0.076	0.074
18	5月9日	0.092	0.107	53	4月10日	0.051	0.056	88	2月16日	0.070	0.061
19	6月4日	0.083	0.070	54	5月11日	0.065	0.072	89	3月16日	0.063	0.074
20	7月2日	0.087	0.084	55	6月4日	0.062	0.072	90	6月15日	0.069	0.073
21	8月6日	0.089	0.084	56	7月2日	0.059	0.066	91	10月3日	0.070	0.066
22	9月3日	0.086	0.087	57	8月7日	0.057	0.052	92	12月21日	0.074	0.065
23	10月1日	0.089	0.091	58	9月4日	0.077	0.076	93	2019年3月15日	0.062	0.060
24	11月5日	0.106	0.107	59	10月9日	0.070	0.075	94	6月14日	0.061	0.076
25	12月3日	0.094	0.088	60	11月9日	0.068	0.068	95	9月20日	0.064	0.058
26	2013年1月7日	0.100	0.089	61	12月4日	0.065	0.067	96	12月20日	0.064	0.068
27	2月18日	0.076	0.075	62	2016年1月8日	0.060	0.061	97	2020年3月12日	0.067	0.070
28	3月4日	0.099	0.092	63	2月5日	0.072	0.083	98	6月19日	0.059	0.059
29	4月8日	0.075	0.075	64	3月8日	0.064	0.075	99	9月18日	0.048	0.047
30	5月2日	0.086	0.084	65	4月8日	0.081	0.072	100	12月18日	0.058	0.069
31	6月4日	0.083	0.087	66	4月21日	0.074	0.075	101	2021年3月23日	0.065	0.064
32	7月4日	0.087	0.072	67	5月19日	0.063	0.076	102	2022年6月28日	0.052	0.061
33	8月6日	0.083	0.082	68	6月16日	0.095	0.080	103	2024年2月22日	0.078	0.081
34	9月9日	0.073	0.071	69	7月21日	0.078	0.069				
35	10月1日	0.082	0.078	70	8月18日	0.068	0.065				

※2016年4月1日 幼稚園から幼保連携型認定こども園へ移行しました。□
これに伴い「荒川幼稚園」から「荒川こども園」へ名称が変更されています。



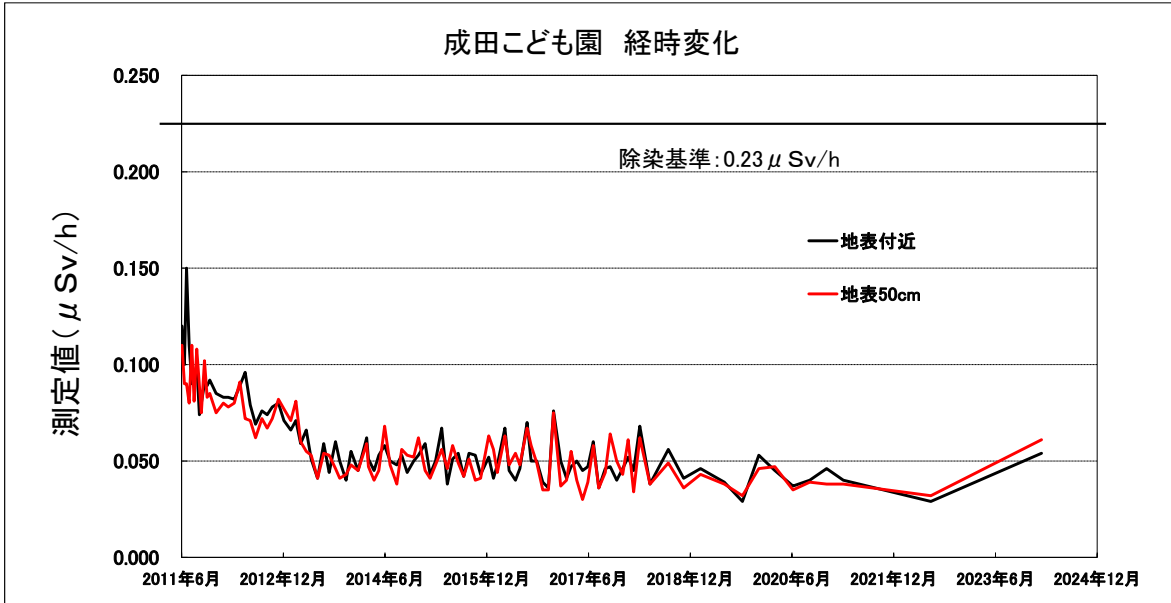
回	測定日	測定値(μSv/h)		回	測定日	測定値(μSv/h)		回	測定日	測定値(μSv/h)	
		地表付近	地表50cm			地表付近	地表50cm			地表付近	地表50cm
1	2011年6月3日	0.14	0.14	36	11月6日	0.067	0.062	71	10月5日	0.057	0.055
2	6月16日	0.15	0.16	37	12月3日	0.074	0.067	72	11月4日	0.066	0.065
3	6月28日	0.11	0.07	38	2014年1月10日	0.079	0.080	73	12月2日	0.083	0.083
4	7月12日	0.15	0.14	39	2月26日	0.072	0.060	74	2017年1月10日	0.060	0.055
5	7月26日	0.08	0.11	40	3月7日	0.068	0.066	75	2月10日	0.070	0.069
6	8月8日	0.120	0.131	41	4月7日	0.080	0.077	76	3月7日	0.083	0.078
7	8月22日	0.117	0.119	42	5月2日	0.083	0.071	77	4月6日	0.065	0.050
8	9月5日	0.100	0.111	43	6月3日	0.081	0.068	78	5月8日	0.040	0.034
9	9月16日	0.129	0.116	44	7月2日	0.071	0.079	79	6月5日	0.062	0.064
10	10月3日	0.134	0.120	45	8月7日	0.062	0.056	80	7月5日	0.064	0.061
11	10月17日	0.093	0.109	46	9月3日	0.070	0.067	81	8月3日	0.060	0.058
12	10月31日	0.100	0.091	47	10月3日	0.061	0.072	82	9月8日	0.060	0.058
13	12月5日	0.095	0.100	48	11月7日	0.064	0.075	83	10月4日	0.039	0.066
14	2012年1月13日	0.126	0.116	49	12月2日	0.072	0.076	84	11月8日	0.049	0.046
15	2月8日	0.116	0.109	50	2015年1月8日	0.071	0.070	85	12月11日	0.066	0.063
16	3月12日	0.092	0.098	51	2月3日	0.087	0.069	86	2018年1月9日	0.065	0.074
17	4月11日	0.110	0.112	52	3月5日	0.071	0.066	87	2月8日	0.074	0.065
18	5月10日	0.080	0.080	53	4月7日	0.059	0.068	88	3月13日	0.067	0.060
19	6月6日	0.111	0.095	54	5月8日	0.039	0.063	89	6月14日	0.046	0.051
20	7月5日	0.096	0.079	55	6月5日	0.075	0.073	90	9月21日	0.069	0.064
21	8月8日	0.105	0.077	56	7月6日	0.076	0.081	91	12月20日	0.052	0.062
22	9月6日	0.091	0.078	57	8月4日	0.081	0.076	92	2019年3月14日	0.071	0.065
23	10月3日	0.082	0.079	58	9月2日	0.069	0.069	93	6月13日	0.065	0.065
24	11月6日	0.094	0.092	59	10月6日	0.075	0.070	94	9月19日	0.044	0.032
25	12月5日	0.088	0.082	60	11月4日	0.048	0.063	95	12月17日	0.071	0.060
26	2013年1月11日	0.092	0.082	61	12月17日	0.059	0.082	96	2020年3月12日	0.053	0.054
27	2月8日	0.081	0.074	62	2016年1月12日	0.069	0.060	97	6月18日	0.062	0.061
28	3月6日	0.093	0.081	63	2月2日	0.058	0.065	98	9月17日	0.063	0.061
29	4月5日	0.082	0.081	64	3月14日	0.061	0.062	99	12月17日	0.071	0.070
30	5月2日	0.075	0.076	65	4月6日	0.070	0.073	100	2021年3月18日	0.061	0.059
31	6月5日	0.051	0.048	66	5月10日	0.064	0.069	101	2022年7月4日	0.048	0.043
32	7月8日	0.090	0.086	67	6月3日	0.078	0.068	102	2024年2月22日	0.067	0.070
33	8月7日	0.083	0.081	68	7月12日	0.075	0.077				
34	9月10日	0.077	0.078	69	8月3日	0.083	0.077				
35	10月3日	0.064	0.061	70	9月2日	0.070	0.076				

※2018年4月1日 幼稚園から幼保連携型認定こども園へ移行しました。□
これに伴い「まこと幼稚園」から「まことこども園」へ名称が変更されています。



回	測定日	測定値(μSv/h)		回	測定日	測定値(μSv/h)		回	測定日	測定値(μSv/h)	
		地表付近	地表50cm			地表付近	地表50cm			地表付近	地表50cm
1	2011年6月3日	0.17	0.10	36	11月1日	0.051	0.050	71	10月5日	0.043	0.041
2	6月20日	0.10	0.11	37	12月2日	0.057	0.053	72	11月9日	0.049	0.040
3	7月1日	0.18	0.15	38	2014年1月10日	0.047	0.039	73	12月1日	0.044	0.038
4	7月14日	0.07	0.05	39	2月3日	0.041	0.042	74	2017年1月12日	0.044	0.041
5	7月28日	0.18	0.06	40	3月3日	0.046	0.049	75	2月22日	0.046	0.041
6	8月11日	0.076	0.067	41	4月11日	0.047	0.043	76	3月8日	0.029	0.045
7	8月25日	0.080	0.088	42	5月14日	0.049	0.044	77	4月7日	0.044	0.046
8	9月8日	0.078	0.068	43	6月5日	0.048	0.044	78	5月11日	0.038	0.039
9	9月27日	0.077	0.070	44	7月3日	0.041	0.042	79	6月7日	0.040	0.052
10	10月6日	0.103	0.081	45	8月6日	0.042	0.047	80	7月13日	0.044	0.048
11	10月20日	0.077	0.073	46	9月1日	0.044	0.050	81	8月17日	0.038	0.044
12	11月4日	0.076	0.069	47	10月8日	0.044	0.037	82	9月7日	0.047	0.042
13	12月6日	0.069	0.073	48	11月5日	0.048	0.044	83	10月18日	0.039	0.037
14	2012年1月13日	0.079	0.074	49	12月10日	0.035	0.039	84	11月6日	0.044	0.054
15	2月9日	0.077	0.071	50	2015年1月8日	0.057	0.057	85	12月11日	0.043	0.038
16	3月13日	0.067	0.060	51	2月9日	0.053	0.046	86	2018年1月11日	0.053	0.053
17	4月12日	0.055	0.060	52	3月4日	0.040	0.039	87	2月6日	0.054	0.052
18	5月10日	0.075	0.074	53	4月13日	0.050	0.045	88	3月14日	0.050	0.045
19	6月7日	0.053	0.053	54	5月14日	0.052	0.045	89	5月17日	0.050	0.047
20	7月6日	0.067	0.061	55	6月5日	0.047	0.047	90	8月2日	0.042	0.051
21	8月8日	0.071	0.069	56	7月1日	0.049	0.043	91	11月7日	0.043	0.044
22	9月7日	0.064	0.061	57	8月6日	0.041	0.050	92	2019年2月7日	0.046	0.042
23	10月4日	0.055	0.054	58	9月10日	0.054	0.054	93	6月14日	0.037	0.047
24	11月8日	0.056	0.057	59	10月14日	0.048	0.039	94	9月20日	0.034	0.029
25	12月6日	0.069	0.065	60	11月10日	0.045	0.040	95	12月20日	0.043	0.044
26	2013年1月10日	0.046	0.048	61	12月7日	0.038	0.038	96	2020年3月13日	0.035	0.042
27	2月7日	0.047	0.049	62	2016年1月14日	0.049	0.036	97	6月19日	0.040	0.042
28	3月7日	0.045	0.044	63	2月3日	0.059	0.053	98	9月18日	0.050	0.043
29	4月10日	0.037	0.041	64	3月3日	0.043	0.047	99	12月18日	0.035	0.038
30	5月9日	0.048	0.045	65	4月6日	0.039	0.046	100	2021年3月23日	0.035	0.033
31	6月10日	0.041	0.041	66	5月12日	0.043	0.049	101	2022年7月5日	0.036	0.043
32	7月3日	0.043	0.038	67	6月8日	0.049	0.042	102	2024年2月22日	0.048	0.046
33	8月7日	0.044	0.036	68	7月5日	0.040	0.040				
34	9月9日	0.044	0.042	69	8月8日	0.043	0.045				
35	10月8日	0.058	0.060	70	9月5日	0.043	0.037				

※2019年4月1日 幼稚園から幼保連携型認定こども園へ移行しました。□



回	測定日	測定値(μSv/h)		回	測定日	測定値(μSv/h)		回	測定日	測定値(μSv/h)	
		地表付近	地表50cm			地表付近	地表50cm			地表付近	地表50cm
1	2011年6月3日	0.12	0.11	36	11月6日	0.040	0.043	71	10月5日	0.039	0.035
2	6月16日	0.10	0.09	37	12月3日	0.055	0.048	72	11月4日	0.036	0.035
3	6月28日	0.15	0.09	38	2014年1月10日	0.045	0.045	73	12月2日	0.076	0.075
4	7月12日	0.11	0.08	39	2月26日	0.062	0.059	74	2017年1月10日	0.050	0.037
5	7月26日	0.09	0.11	40	3月7日	0.051	0.047	75	2月10日	0.041	0.040
6	8月8日	0.092	0.081	41	4月7日	0.045	0.040	76	3月7日	0.047	0.055
7	8月22日	0.100	0.108	42	5月2日	0.053	0.045	77	4月6日	0.050	0.040
8	9月5日	0.074	0.089	43	6月3日	0.058	0.068	78	5月8日	0.045	0.030
9	9月16日	0.080	0.075	44	7月2日	0.050	0.048	79	6月5日	0.047	0.039
10	10月3日	0.090	0.102	45	8月7日	0.048	0.038	80	7月5日	0.060	0.058
11	10月17日	0.089	0.083	46	9月3日	0.053	0.056	81	8月3日	0.036	0.036
12	10月31日	0.092	0.085	47	10月3日	0.044	0.053	82	9月8日	0.046	0.044
13	12月5日	0.085	0.075	48	11月7日	0.050	0.052	83	10月4日	0.047	0.064
14	2012年1月13日	0.083	0.080	49	12月2日	0.053	0.062	84	11月8日	0.040	0.050
15	2月8日	0.083	0.078	50	2015年1月8日	0.059	0.045	85	12月11日	0.046	0.043
16	3月12日	0.082	0.080	51	2月3日	0.043	0.041	86	2018年1月9日	0.052	0.061
17	4月11日	0.089	0.091	52	3月5日	0.050	0.048	87	2月8日	0.045	0.034
18	5月10日	0.096	0.072	53	4月7日	0.067	0.056	88	3月13日	0.068	0.062
19	6月6日	0.079	0.071	54	5月8日	0.038	0.046	89	5月7日	0.038	0.038
20	7月5日	0.069	0.062	55	6月5日	0.051	0.058	90	8月14日	0.056	0.049
21	8月8日	0.076	0.072	56	7月6日	0.054	0.049	91	11月5日	0.041	0.036
22	9月6日	0.074	0.067	57	8月4日	0.042	0.042	92	2019年2月5日	0.046	0.043
23	10月3日	0.078	0.072	58	9月2日	0.054	0.051	93	6月13日	0.039	0.038
24	11月6日	0.080	0.082	59	10月6日	0.053	0.040	94	9月19日	0.029	0.032
25	12月5日	0.071	0.077	60	11月4日	0.043	0.041	95	12月17日	0.053	0.046
26	2013年1月11日	0.066	0.071	61	12月17日	0.052	0.063	96	2020年3月12日	0.045	0.047
27	2月8日	0.071	0.081	62	2016年1月12日	0.041	0.056	97	6月18日	0.037	0.035
28	3月6日	0.059	0.060	63	2月2日	0.048	0.044	98	9月17日	0.040	0.039
29	4月5日	0.066	0.055	64	3月14日	0.067	0.063	99	12月17日	0.046	0.038
30	5月2日	0.051	0.053	65	4月6日	0.045	0.048	100	2021年3月18日	0.040	0.038
31	6月5日	0.041	0.041	66	5月10日	0.040	0.054	101	2022年7月4日	0.029	0.032
32	7月8日	0.059	0.054	67	6月3日	0.046	0.048	102	2024年2月22日	0.054	0.061
33	8月7日	0.044	0.053	68	7月12日	0.070	0.067				
34	9月10日	0.060	0.046	69	8月3日	0.050	0.058				
35	10月3日	0.050	0.041	70	9月2日	0.050	0.049				

※2019年4月1日 幼稚園から幼稚園型認定こども園へ移行しました。□
これに伴い「成田幼稚園」から「成田こども園」へ名称が変更されています。