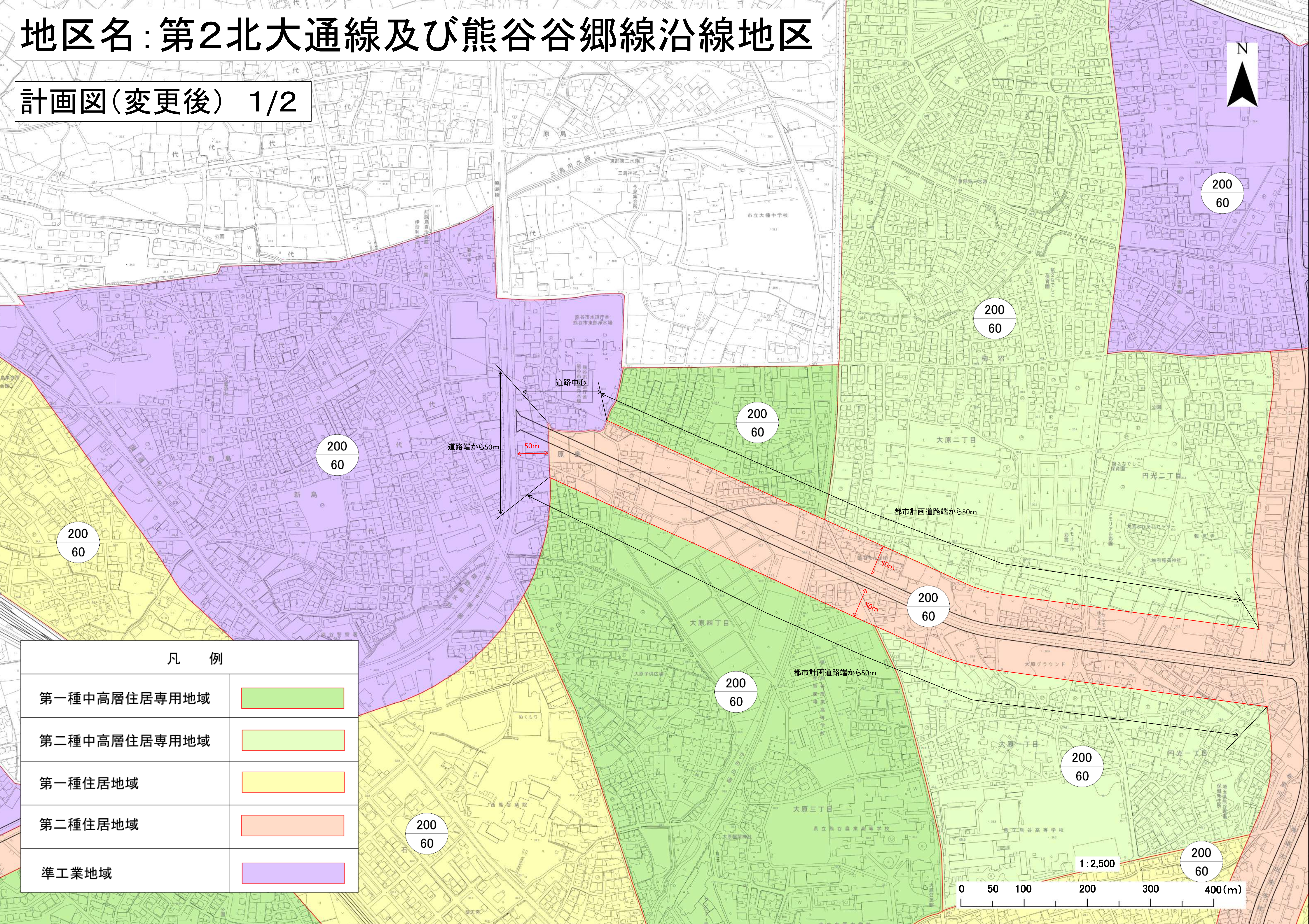


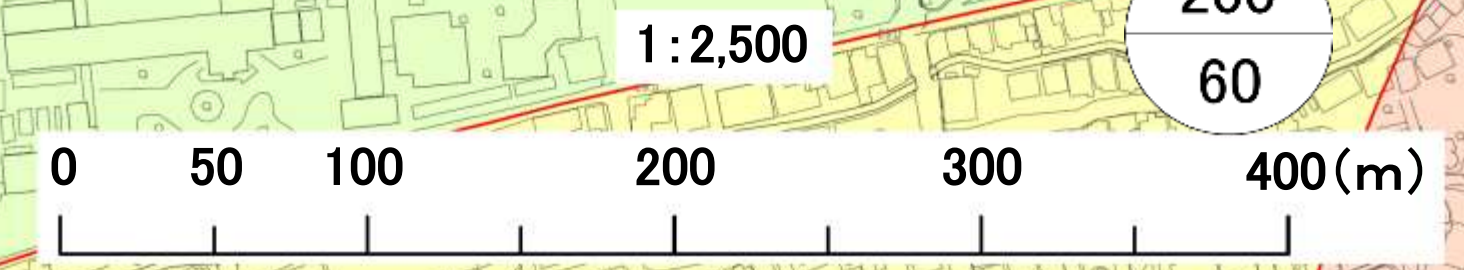
地区名：第2北大通線及び熊谷谷郷線沿線地区

計画図(変更後) 1/2



凡 例

第一種中高層住居専用地域	
第二種中高層住居専用地域	
第一種住居地域	
第二種住居地域	
準工業地域	



200
60

200
60

200
60

200
60

200
60

200
60

200
60

200
60

200
60

200
60

道路端から50m

道路中心

都市計画道路端から50m

都市計画道路端から50m

50m

50m

50m

50m

第一種中高層住居専用地域

第二種中高層住居専用地域

第一種住居地域

第二種住居地域

準工業地域

新島

新島

原島

大原四丁目

大原一丁目

大原一丁目

円光一丁目

大原二丁目

円光二丁目

大原三丁目

大原一丁目

円光一丁目

熊谷市水道庁舎
熊谷市東部浄水場

市立大橋中学校

県立熊谷農業高等学校

県立熊谷高等学校

三島用水路

東部第二水渠

三島神社

令康会所

伊奈町自治会館

公園

大原稲原神社

大原子供広場

ぬくもり

熊谷市立病院

熊谷市立図書館

熊谷市立公民館

熊谷市立体育館

熊谷市立児童館

熊谷市立老人福祉センター

熊谷市立市民会館

熊谷市立市民センター

熊谷市立市民ホール

熊谷市立市民プラザ

熊谷市立市民会館

熊谷市立市民センター

熊谷市立市民ホール

熊谷市立市民プラザ

熊谷市立市民会館

熊谷市立市民センター

熊谷市立市民ホール

熊谷市立市民プラザ

熊谷市立市民会館

熊谷市立市民センター

熊谷市立市民ホール

熊谷市立市民プラザ

熊谷市立市民会館

熊谷市立市民センター

熊谷市立市民ホール

熊谷市立市民プラザ

熊谷市立市民会館

熊谷市立市民センター

熊谷市立市民ホール

熊谷市立市民プラザ

熊谷市立市民会館

熊谷市立市民センター

熊谷市立市民ホール

熊谷市立市民プラザ

熊谷市立市民会館

熊谷市立市民センター

熊谷市立市民ホール

熊谷市立市民プラザ

熊谷市立市民会館

熊谷市立市民センター

熊谷市立市民ホール

熊谷市立市民プラザ

熊谷市立市民会館

熊谷市立市民センター

熊谷市立市民ホール

熊谷市立市民プラザ

熊谷市立市民会館

熊谷市立市民センター

熊谷市立市民ホール

熊谷市立市民プラザ

熊谷市立市民会館

熊谷市立市民センター

熊谷市立市民ホール

熊谷市立市民プラザ

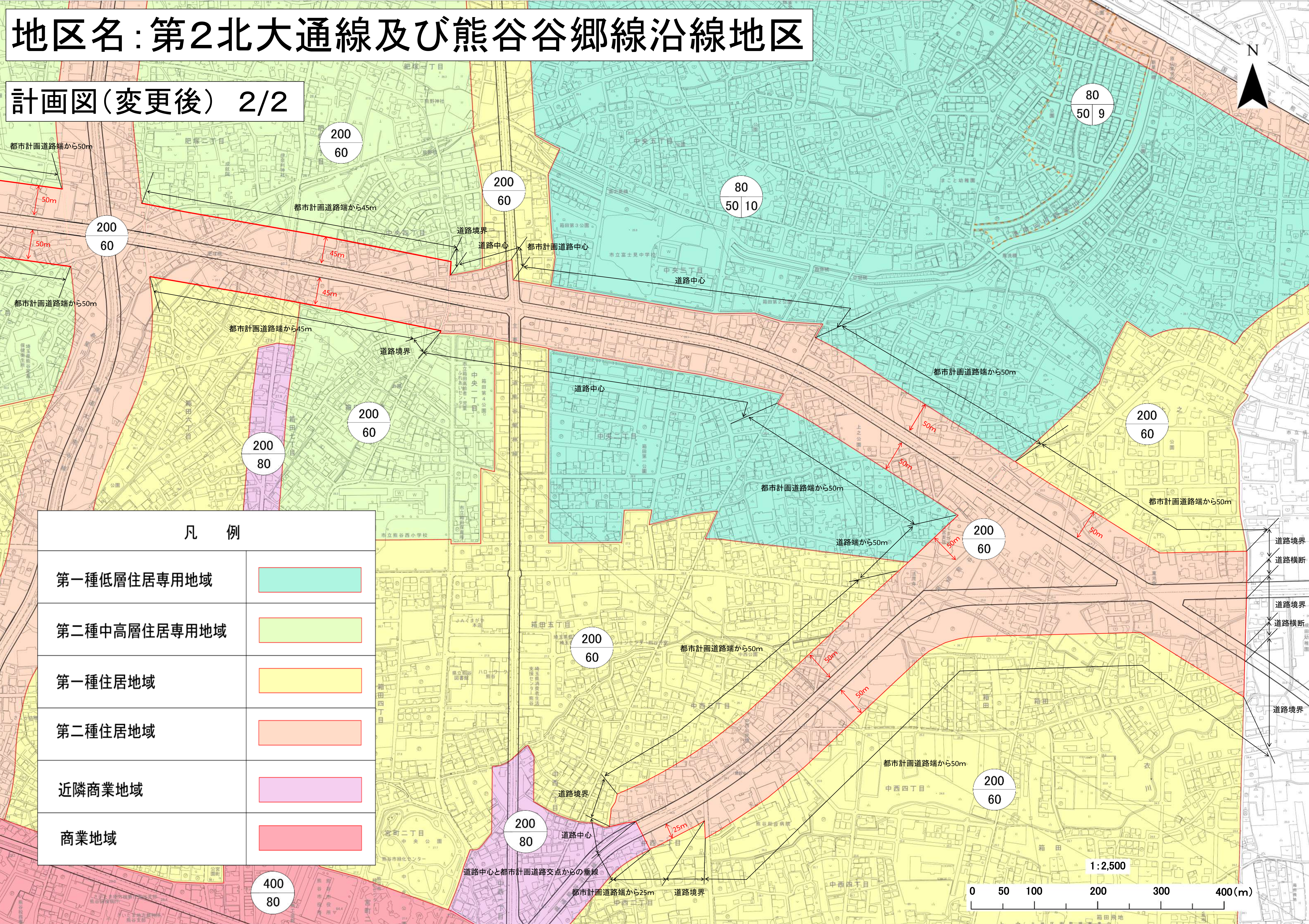
熊谷市立市民会館

熊谷市立市民センター

熊谷市立市民ホール

地区名：第2北大通線及び熊谷谷郷線沿線地区

計画図(変更後) 2/2



凡例

第一種低層住居専用地域	
第二種中高層住居専用地域	
第一種住居地域	
第二種住居地域	
近隣商業地域	
商業地域	

