

No. 6

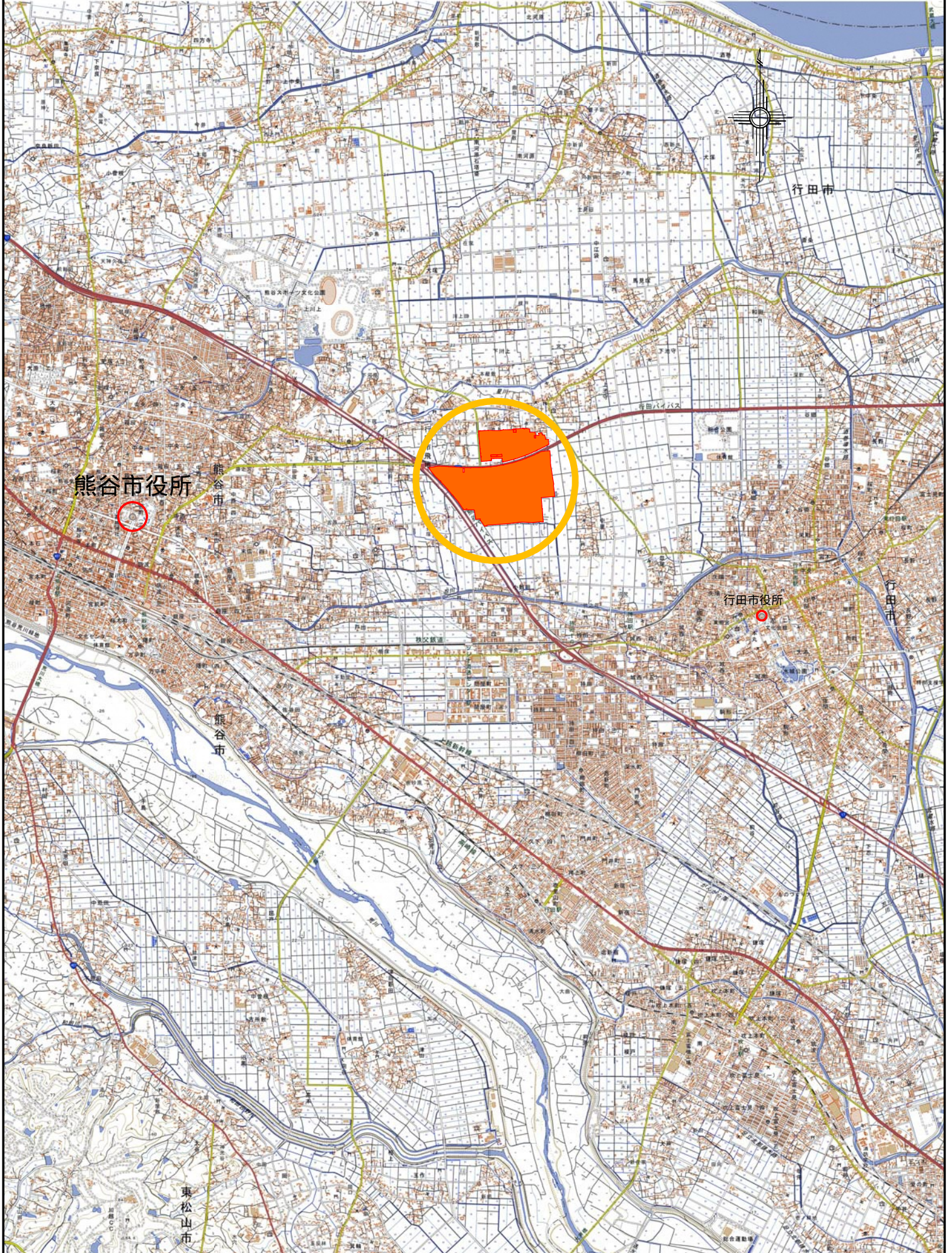
議案第 87 号の参考資料

字の区域を変更することについて

位置図、旧字界図及び区域明細図

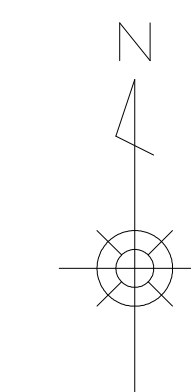
県営土地改良事業 池上地区 位置図

縮尺 1 : 50000

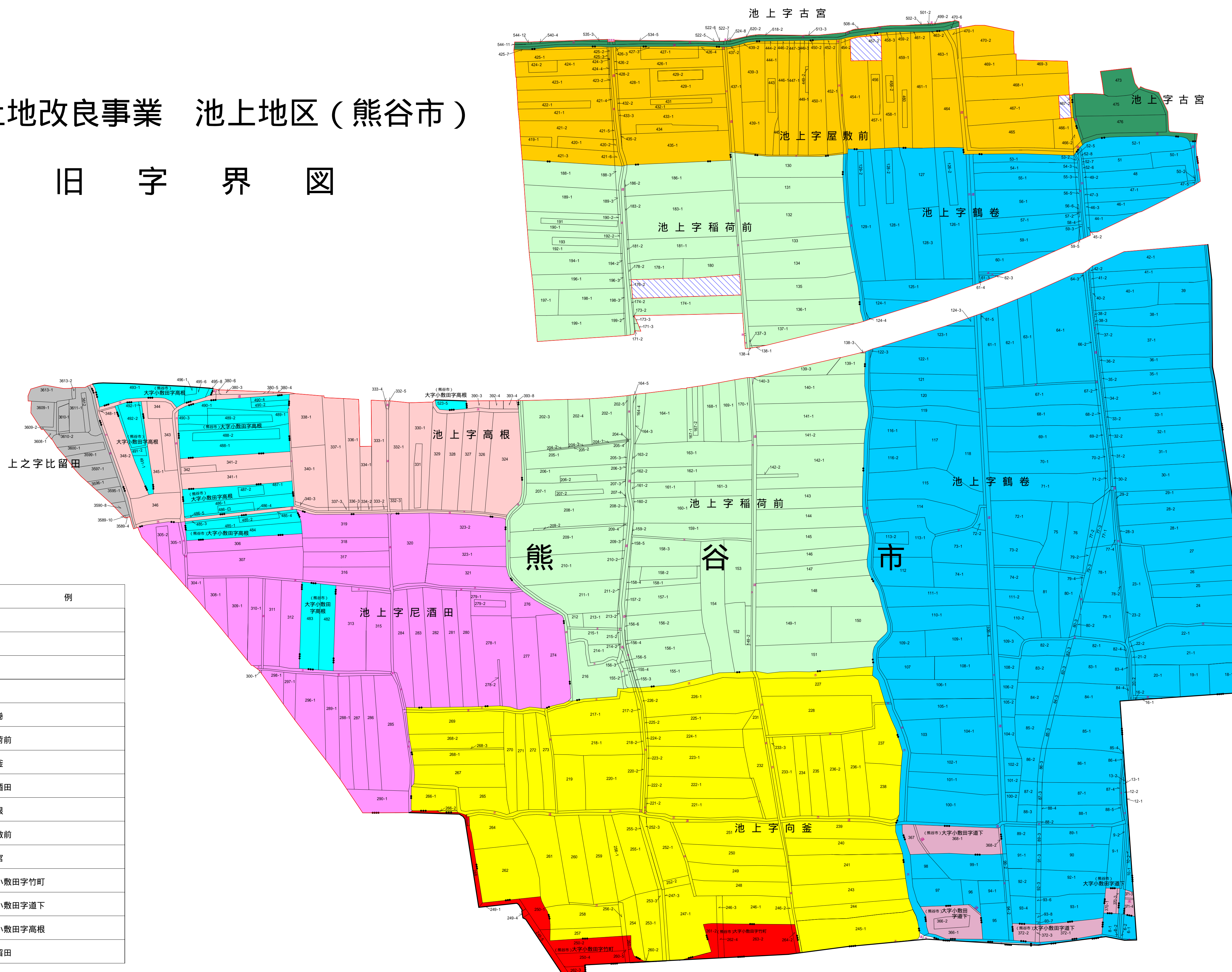


県営土地改良事業 池上地区（熊谷市）

旧字界図



1/2000



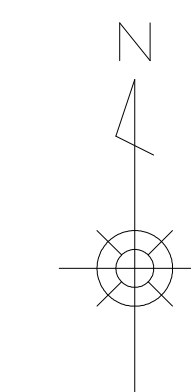
凡 例	
	行政界
	旧大字界
	旧字界
	地区外
	池上字鶴巻
	池上字稲荷前
	池上字向釜
	池上字尼酒田
	池上字高根
	池上字屋敷前
	池上字古宮
	池上大字小敷田字竹町
	池上大字小敷田字道下
	池上大字小敷田字高根
	上之字比留田

行 田 市

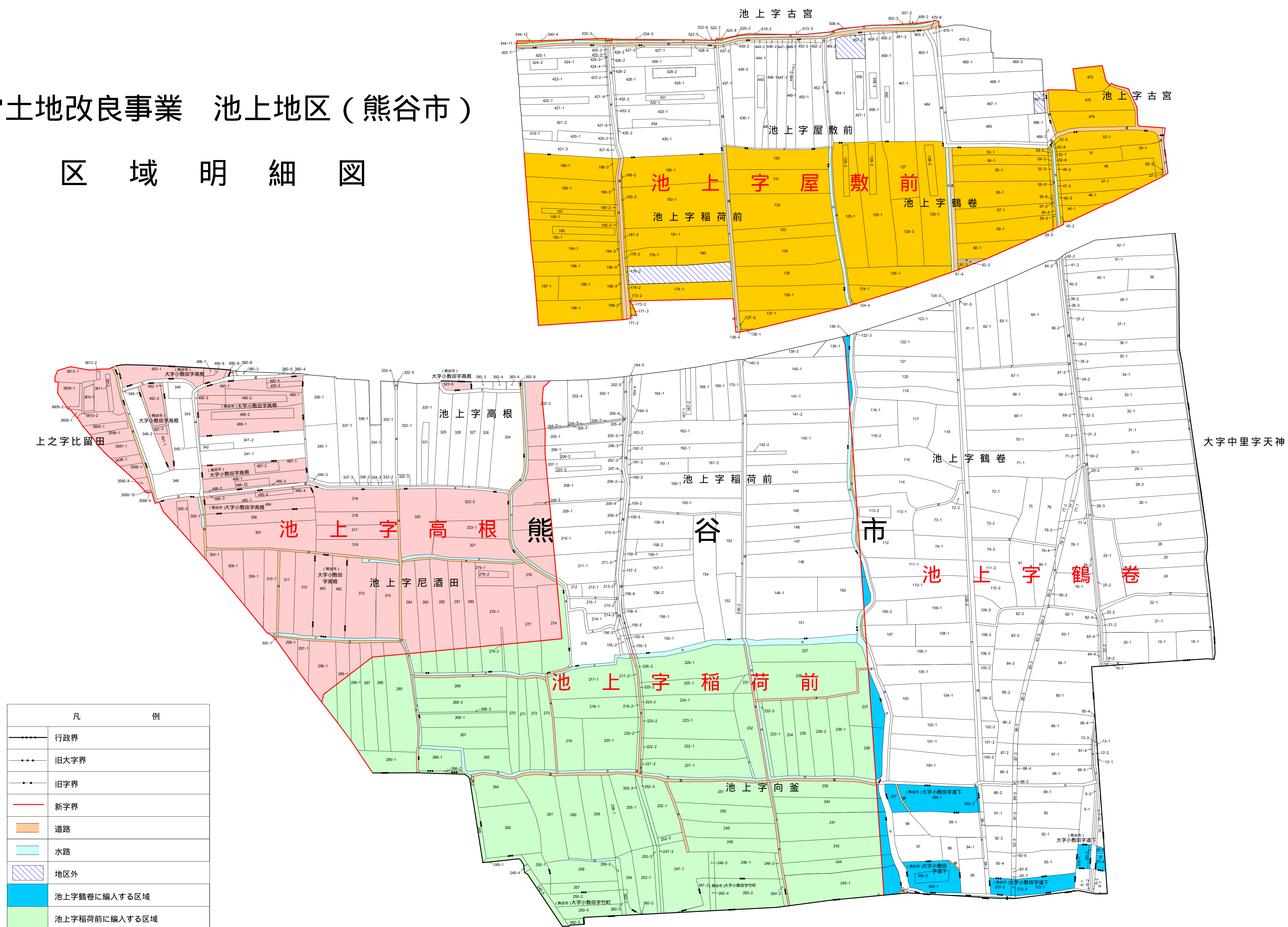
事業名	県営土地改良事業
工事名	池上地区
図面の名称	旧字界図
図面番号	縮尺 1/2000

県営土地改良事業 池上地区（熊谷市）

区域明細図



1/2000



凡 例	
	行政界
	旧大字界
	旧字界
	新字界
	道路
	水路
	地区外
	池上字鶴巻に編入する区域
	池上字稲荷前に編入する区域
	池上字高根に編入する区域
	池上字屋敷前に編入する区域

行 田 市

事業名	県営土地改良事業		
工事名	池上地区		
図面の名称	区域明細図		
図面番号	2	縮尺	1/2000