

# No. 7

議案第 99 号の参考資料

字の区域を変更することについて

位置図、現形図及び区域明細図

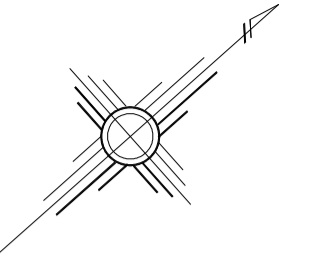
# 熊谷玉井地区 位置図

縮尺 1 : 25000

熊谷市



# 熊谷玉井地区 現形図

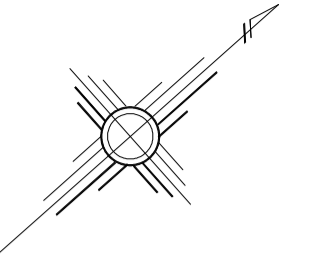


S=1:1000

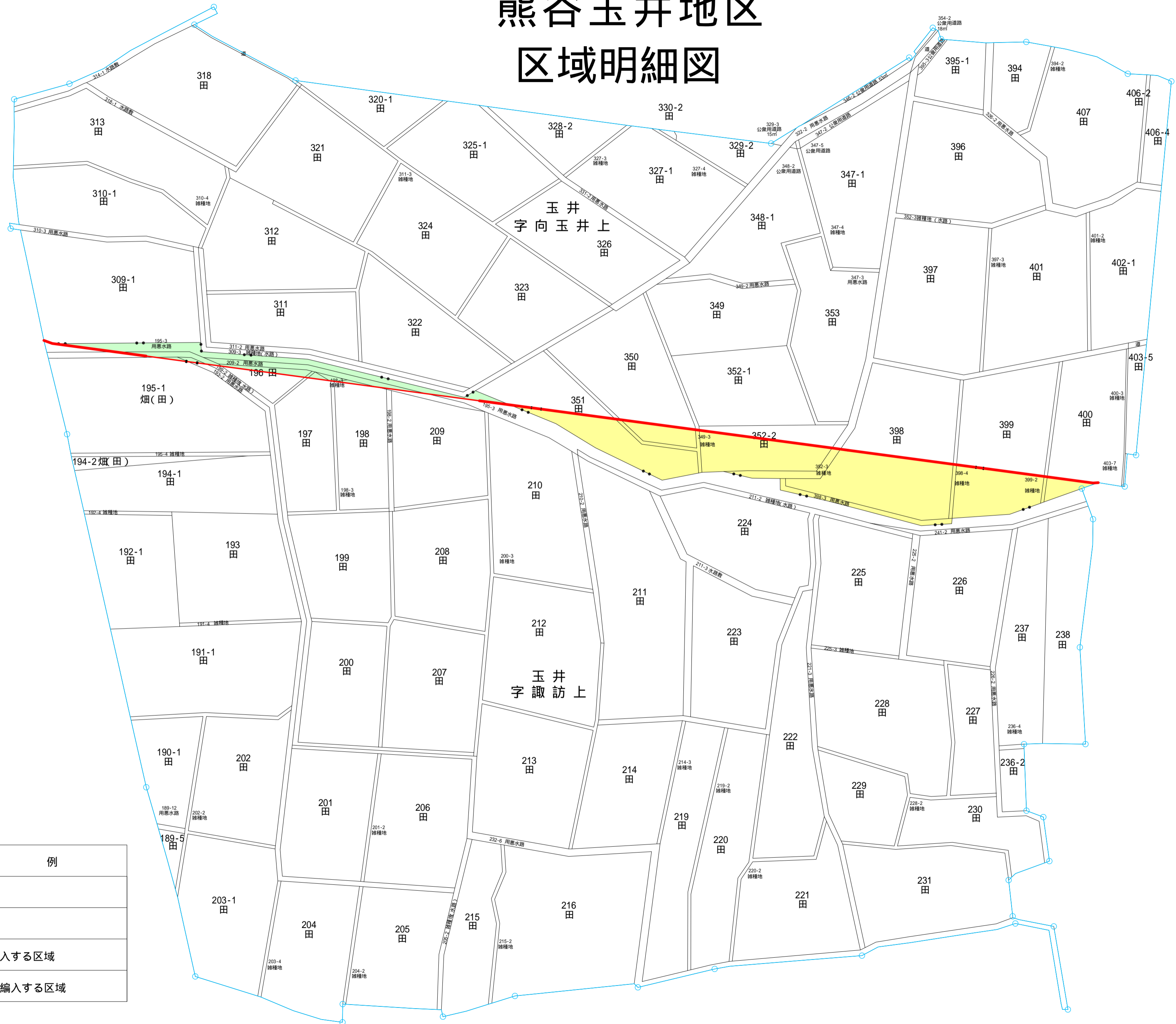


凡 例				
二線引掛畔	道路	水路	字界	地区界

# 熊谷玉井地区 区域明細図



S=1:1000



凡	例
	旧字界
	新字界
	玉井字諏訪上に編入する区域
	玉井字向玉井上に編入する区域